



W tych szczególnych dniach Wielkanocy życzymy Państwu spokoju serca, radości ze spotkań z bliskimi oraz nadziei, która odnawia siły i daje nowe spojrzenie na przyszłość. Niech świąteczny czas przyniesie wytchnienie, umocni więzi, a wiosenne światło wypełni każdy dzień dobrą energią i optymizmem. Wszystkim Mieszkańcom Gminy Radzymiń życzymy zdrowia, spełnienia marzeń i wielu powodów do uśmiechu.

# Radzyminiak



BIULETYN INFORMACYJNY MIASTA I GMINY RADZYMIŃ - KWARTALNIK BEZPŁATNY - TEL. 22 667 67 67

ISSN 2450-9000 • Nakład 15 tys. egz. **WIOSNA 2025 1/28**

strona 2

Budżet Gminy Radzymiń na 2025 rok

strona 2

Nowa linia ekspresowa do Radzymiń

strona 11

Przyszłość Gminy Radzymiń w obliczu nowych przepisów planistycznych

strona 18

Radzymińskie Centrum Medyczne w czołówce polskich szpitali

strona 21

Chwalcie Łąki Radzymińskie - gawęda o „płaczącej wsi”

## Przebudowa ul. Konstytucji 3 Maja – Kluczowa inwestycja zmieniająca oblicze miasta



W grudniu 2024 roku Gmina Radzymiń podpisała umowę na realizację długo wyczekiwanej inwestycji – przebudowy ul. Konstytucji 3 Maja, jednej z głównych arterii komunikacyjnych miasta.

Prace mają na celu nie tylko modernizację infrastruktury drogowej, ale również poprawę estetyki i funkcjonalności przestrzeni miejskiej.

### Zakres inwestycji

Projekt przewiduje kompleksową przebudowę ulicy na odcinku od ul. Batorego do Alei Jana Pawła II, obejmującą:

- Budowę ronda na skrzyżowaniu ul. Konstytucji 3 Maja z ul. Wyszyńskiego, Strzelców Grodzieńskich i Aleją Jana Pawła II, zastępującego dotychczasową sygnalizację świetlną.
- Nową sygnalizację świetlną na skrzyżowaniu z ul. Polskiej Organizacji Wojskowej (POW).
- Przebitcie piesze łączące

ul. Konstytucji 3 Maja z ul. Kilińskiego, ułatwiające komunikację pieszą w centrum miasta.

- Budowę kanalizacji deszczowej w ul. Strzelców Grodzieńskich (od planowanego ronda do ul. Konopnickiej) w celu skutecznego odwodnienia terenu.
- Modernizację nawierzchni jezdni, budowę nowych chodników oraz miejsc postojowych.
- Elementy małej architektury i nasadzenia zieleni, podnoszące walory estetyczne przestrzeni miejskiej. Realizacja tych działań wpisuje się w szerszy plan rewitalizacji śródmieścia Radzymiń, mający na celu stworzenie bardziej przyjaznej i funkcjonalnej przestrzeni dla mieszkańców oraz odwiedzających.

### Zmiany w organizacji ruchu i komunikacji publicznej

W związku z planowanymi pracami, wprowadzone zostaną zmiany w organizacji ruchu:

- Linia autobusowa 738, obsługiwana przez Zarząd Transportu Miejskiego (ZTM), zostanie przekierowana na trasę objazdową przez ul. Norwida.

W związku z tym pojawią się dodatkowe przystanki przy ul. Norwida oraz na ul. Norwida w okolicy ul. Mickiewicza, a przystanek Maczka zostanie przeniesiony w okolicy skrzyżowania ulic Norwida i Jana Pawła II i stanie się przystankiem dwukierunkowym. Wyłączony z użytkowania zostanie przystanek Traugutta, a przystanek ks.

Czartoryskiej nie będzie obsługiwany przez linię 738.

Aby zrekompensować utrudnienia przystanki ks. Czartoryskiej i Maczka będą obsługiwane komunikacją zastępczą pozwalającą na przesiadkę do linii 738 na innych przystankach. **Szczegółowe informacje na temat zmian w rozkładach jazdy oraz organizacji ruchu będą na bieżąco publikowane na oficjalnej stronie Gminy Radzymiń oraz w mediach społecznościowych.**

### Harmonogram prac i ich znaczenie dla mieszkańców

Prace budowlane rozpoczną się w drugim kwartale 2025 roku i potrwać do wiosny 2026 roku. Władze miasta zdają sobie sprawę z możliwych utrudnień,

jednak podkreślają, że efekt końcowy zrekompensuje wszelkie niedogodności.

Przebudowa ul. Konstytucji 3 Maja przyczyni się do poprawy bezpieczeństwa, komfortu użytkowników dróg oraz estetyki przestrzeni miejskiej.

Burmistrz Radzymiń, Krzysztof Chaciński, zaznacza, że jest to jedna z kluczowych inwestycji infrastrukturalnych, która znacząco podniesie jakość życia mieszkańców i zwiększy atrakcyjność miasta dla inwestorów.

Mieszkańcy proszeni są o cierpliwość i dostosowanie się do tymczasowych zmian w organizacji ruchu. Wszelkie aktualizacje dotyczące postępu prac będą regularnie udostępniane przez Urząd Miasta i Gminy Radzymiń. **Więcej informacji o zmianach komunikacyjnych na stronie 6.**

# Budżet Gminy Radzymin na 2025 rok

## WARIANT 3a METRO KONDRATOWICZA - przez S8 OPERATOR GMINNY



Budżet Gminy Radzymin na 2025 rok to efekt wspólnej pracy – projektu przedłożonego przez Burmistrza oraz inicjatyw Rady Miejskiej. Efektem tej współpracy jest zrównoważony i ambitny plan finansowy.

Gmina Radzymin od lat dynamicznie się rozwija, skutecznie pozyskując środki zewnętrzne oraz inwestorów, którzy tworzą miejsca pracy i płacą podatki.

Wygospodarowana nadwyżka pozwoli na spłatę zobowiązań zaciągniętych na zadania inwestycyjne w latach poprzednich.

podmiotów prowadzących działalność gospodarczą – 28,3 mln zł, subwencja oświatowa – 27,4 mln zł,

### Budżet z nadwyżką

Budżet roku 2025 to budżet z nadwyżką dochodów nad wydatkami. Dochody zaplanowano na kwotę 283 309 259,34 zł, zaś wydatki osiągną wartość 280 709 259,34 zł.

### NAJWIĘKSZE ŹRÓDŁA DOCHODÓW GMINY TO:

- podatek PIT – 130,5 mln zł (111% więcej niż w 2024 roku, co jest efektem reformy finansów samorządów przeprowadzonej przez rząd),
- podatek od nieruchomości od

dotacje zewnętrzne na inwestycje – 22,2 mln zł,

podatek od nieruchomości od osób fizycznych – 19,4 mln zł.

**Wydatki majątkowe (inwestycyjne) zaplanowano na poziomie 52,3 mln zł, co stanowi niemal 20% całego budżetu.**

## Nowa linia ekspresowa z Radzymina – szybciej, wygodniej i bliżej Warszawy

Wychodząc naprzeciw potrzebom mieszkańców oraz dynamicznemu rozwojowi Gminy Radzymin, wkrótce zostanie uruchomiona nowa linia ekspresowa komunikacji pasażerskiej.

Inicjatywa ta ma na celu usprawnienie codziennych dojazdów do Warszawy, skrócenie czasu podróży oraz zapewnienie większego komfortu i wygody wszystkim korzystającym z transportu publicznego.

Nowa linia będzie kursować w porannym i popołudniowym szczyście komunikacyjnym z częstotliwością co 30 minut, naprzemiennie z linią 738.

Skrócenie czasu przejazdu osiągnięto m.in. dzięki ograniczeniu liczby przystanków oraz możliwości korzystania z trasy ekspresowej S8. To znacząca zmiana, która przełoży się na realne oszczędności czasu – zarówno dla pracowników dojeżdżających do stolicy, jak i uczniów, studentów czy osób korzystających z transportu w celach prywatnych.

O trasie linii zdecydowali mieszkańcy w ramach trwających konsultacji społecznych, które przeprowadzono w dniach 10–16 marca 2025 roku. Wzięło w nich udział ponad 900 osób. Mieszkańcy mieli do wyboru 5 wariantów linii:

**WARIANT 1** – P+R Radzymin → Metro Trocka (przez Marki) – przewoźnik gminny

**WARIANT 2** – P+R Radzymin → Metro Trocka (trasą S8) – przewoźnik ZTM

**WARIANT 2A** – P+R Radzymin → Metro Trocka (trasą S8) – przewoźnik gminny

**WARIANT 3** – P+R Radzymin → Metro Kondratowicza (trasą S8) – przewoźnik ZTM

**WARIANT 3A** – P+R Radzymin → Metro Kondratowicza (trasą S8) – przewoźnik gminny

**Najwięcej głosów zebrał wariant 3A i w oparciu o niego uruchomiona zostanie nowa linia ekspresowa.**

Nowa linia połączy Radzymin z Metrem Kondratowicza w Warszawie, z wykorzystaniem trasy S8, i zapewni bezpośrednie połączenie ze Szpitalem Bródnowskim oraz Centrum Handlowym Atrium Targówek przy ul. Głębockiej.

Po wyjechaniu z Radzymina linia będzie miała tylko jeden przystanek, a dojazd do metra zajmie mniej niż pół godziny.

**Uruchomienie linii planowane jest od września.**

**Przejazd linią będzie bezpłatny dla posiadaczy Radzymskiej Karty Mieszkańca.**

## Co czeka nas w 2025 roku?

### Kluczowe inwestycje kubaturowe:

- budowa nowej stacji uzdatniania wody w Radzyminie,
- budowa wodociągu w Borkach, Starych i Nowych Załubicach
- budowa szkoły w Nadmie,
- rewitalizacja kaplicy na Cmentarzu Żołnierzy Polskich 1920 roku,
- budowa zbiornika retencyjnego w Słupnie,
- modernizacja Przedszkola nr 1 w Radzyminie,
- projektowanie rozbudowy SP2 w Radzyminie,
- projekt gminnego żłobka,
- budowa świetlic wiejskich w Nowym Jankowie i Starym Dybowie,
- projekt toru rolkarskiego.

### Kluczowe przebudowy dróg:

- budowa ronda na skrzyżowaniu Jana Pawła II / Konstytucji 3 Maja w Radzyminie,
- budowa ronda na skrzyżowaniu Jana Pawła II / Maczka / Polna / Norwida w Radzyminie,
- budowa ulicy Konstytucji 3 Maja w Radzyminie,
- budowa ulicy Dobrej i Łąkowej w Radzyminie,
- budowa ulicy Cichej w Radzyminie,
- budowa ulicy Patriotów w Radzyminie.

### Nakładki asfaltowe:

- Słupno, ul. Sadowa,
- Słupno, ul. Lipowa,
- Cegielnia, ul. Sikorskiego,



- Ciemne, ul. Długa,
- Emilianów, ul. Objazdowa,
- Stary Dybów, ul. Litewska,
- Stary Dybów, ul. Szwolężerów,
- Nowe Załubice, droga na Dąbrowę,
- Nowe Załubice, droga na cmentarz,
- Nowe Załubice, ul. Piwna,
- Stare Załubice, ul. Serocka,
- Mokre, ul. Żukowskiego,
- Łąki, ul. Poligonowa,
- Dybów Kolonia, ul. Kasztanowa,
- Rżyska, ul. Sielska,
- Radzymin, ul. Mieszka I.
- Wsparcie finansowe powiatu w przebudowie ulic Polnej, Mokrej i drogi do Łosia.

### To także środki na:

- uruchomienie linii ekspresowej do Warszawy,

- montaż klimatyzacji w wybranych przedszkolach i szkołach,
- zakup działek na potrzeby placów zabaw.

### W wyniku przebiegu sesji Rady Miejskiej i poszczególnych głosowań zrezygnowano m.in. z:

- nakładki asfaltowej w ul. Morelowej w Radzyminie,
- budowy drogi do obsługi obiektu logistycznego w Emilianowie (efektem czego był wybór innej lokalizacji przez inwestora i utrata ok. 1,5 mln zł podatku rocznie),
- dotatkowych środków dla klubów sportowych,
- zakup autobusu na potrzeby transportu dzieci na zawody szkolne i sportowe,
- chęci wykreślenia rozbudowy SP2 Radzymin.

### Podsumowanie

Budżet roku 2025 to dobrze przemyślany i ostrożnie zaplanowany dokument finansowy, który utrzymuje wysokie tempo inwestycji, a jednocześnie kolejny rok z rzędu przewiduje nadwyżkę budżetową, pozwalającą na spłatę zobowiązań oraz zabezpieczenie ewentualnych wkładów własnych przy pozyskanych dofinansowaniach zewnętrznych.

# Dofinansowania dla Gminy Radzymin – Inwestycje zmieniające przyszłość

Gmina Radzymin od lat dynamicznie się rozwija, skutecznie pozyskując środki zewnętrzne na realizację projektów poprawiających jakość życia mieszkańców, rozwój infrastruktury oraz atrakcyjność regionu.

W 2024 roku udało się pozyskać ok. 27 mln złotych, które stanowią kluczowe wsparcie dla inwestycji o łącznej wartości ponad 48 mln złotych.

## Rozbudowa infrastruktury drogowej

Jednym z najważniejszych obszarów inwestycyjnych jest infrastruktura drogowa. Wśród kluczowych projektów znalazła się wyczekiwana przez mieszkańców rozbudowa ul. Konstytucji 3 Maja w historycznym centrum Radzymina. Na to zadanie, obejmujące budowę ronda i modernizację skrzyżowań, gmina otrzymała 9 mln zł dofinansowania z Rządowego Funduszu Rozwoju Dróg. Prace obejmą m.in. wymianę nawierzchni, budowę kanalizacji deszczowej, skablowanie linii energetycznych, a także stworzenie chodników i ścieżek rowerowych.

Dodatkowo, w roku 2024 gmina złożyła kolejny wniosek o dofinansowanie w ramach Rządowego Funduszu Rozwoju Dróg dla przebudowy al. Jana Pawła II na odcinku obejmującym skrzyżowania z ul. Maczka, Polną i Norwida, który to wniosek również został pozytywnie oceniony i otrzymał dofinansowanie, które wynosi 4,2 mln złotych, przy wartości inwestycji 6 mln złotych.

## Projekty ekologiczne i ochrona środowiska

Gmina inwestuje także w ochronę środowiska. W ramach programu „Mazowsze dla Czystego Ciepła” uzyskano 300 tys. zł na poprawę efektywności energetycznej budynków komunalnych. Kolejne 500 tys. zł pozyskano na budowę zbiornika retencyjnego w Słupnie, co przyczyni się do ochrony wód gruntowych. Zrealizowano także projekt usuwania azbestu, dzięki któremu zutylizowano płyty cementowo-azbestowe z pokryć dachowych mieszkańców gminy.

## Rozwój kultury, edukacji i sportu

W Starym Dybowie trwa budowa świetlicy wiejskiej, wsparta dofinansowaniem w wysokości 200 tys. zł w ramach programu „Mazowsze dla Lokalnych Centrów Integracyjnych”. Na miłośników sportu czeka zakończona budowa toru rowerowego typu pumtrack przy ul. Nowej, na który pozyskano 227 tys. zł dofinansowania.

## Nowoczesne technologie i bezpieczeństwo

W ramach funduszy europejskich realizowany jest projekt wzmocnienia cyberbezpieczeństwa Urzędu Miasta i Gminy Radzymin, na który przeznaczono 800 tys. zł. Dodatkowo zakupiono nowoczesny samochód ratowniczo-gaśniczy dla OSP Radzymin o wartości 1,8 mln zł, zwiększając bezpieczeństwo mieszkańców.

## Plany na przyszłość

Jednym z ambitnych projektów jest kontynuacja budowy sieci ścieżek rowerowych. Nowe trasy powstaną m.in. w Nadmie, na odcinku od ul. Pólko do Marek, połączą Radzymin z Ciemnem i dalej Czarną, Rudę ze Starymi Załubicami i w ul. Armii Krajowej w Radzyminie. Wartość tej inwestycji to 28 mln zł, z czego 14 mln zł pochodzi z funduszy unijnych oraz budowa parkingów typu „Parkuj i Jedź”, który powstanie przy ul. Wiejskiej w Radzyminie tj. przy PKP Radzymin. Na tę długo wyczekiwaną i niezmiernie potrzebną mieszkańcom inwestycję Gmina pozyskała ponad 3 mln dofinansowania z Europejskiego Funduszu Rozwoju Regionalnego. W ramach inwestycji, na terenie parkingów P&R powstanie 87 miejsc postojowych dla samochodów osobowych (w tym miejsca postojowe dla osób niepełnosprawnych, 2 miejsca dla pojazdów elektrycznych; 24 miejsc postojowych dla samochodów osobowych wzdłuż ul. Wiejskiej,- 104 miejsca postojowe dla rowerów.

Pozyskiwanie funduszy zewnętrznych to nie tylko korzyść finansowa, ale także klucz do zrównoważonego rozwoju gminy. Dzięki skutecznej polityce inwestycyjnej Radzymin zyskuje miano nowoczesnego samorządu, dbającego o dobro swoich mieszkańców i środowiska.

*Emilia Kamińska*  
Kierownik Referatu Strategii i Pozyskiwania Środków Zewnętrznych



MAZOWSZE.  
serce Polski

MAZOWSZE >> dla czystego ciepła >



MAZOWSZE >> dla lokalnych centrów integracyjnych >

MAZOWSZE >> dla seniorów >

MAZOWSZE >> dla sportu >

MAZOWSZE >> dla straży pożarnych >

## Dofinansowanie do odbioru i unieszkodliwiania odpadów zawierających azbest

Gmina Radzymin otrzymała pomoc finansową na realizację zadania pn. „Usuwanie i unieszkodliwianie wyrobów zawierających azbest z terenu Gminy Radzymin „. W ramach zadania zutylizowano płyty cementowo-azbestowe pochodzące z pokryć dachowych mieszkańców gminy Radzymin. Realizacja możliwa była dzięki wsparciu Wojewódzkiego Funduszu Ochrony Środowiska i Gospodarki Wodnej w Warszawie w formie dotacji w kwocie 33 200,00 zł.



Wojewódzki Fundusz  
Ochrony Środowiska  
i Gospodarki Wodnej  
w Warszawie



**Radzyminiak**

REDAKCJA I WYDAWCA:

Urząd Miasta i gminy Radzymin, Pl. T. Kościuszki 2, 05-250 Radzymin,  
tel.: +48 22 667 67 67, fax: +48 22 667 68 99,  
email: radzyminiak@radzymin.pl, www.radzymin.pl

Redaktor naczelny: Piotr Charyło, piotrch@radzymin.pl, tel. 22 667 67 77

Zespół redakcyjny: Krzysztof Chaciński, Piotr Rembelski,

Jolanta Boguszewska-Kolatorska, Ewa Cholewińska, Krzysztof Czuba, Marta Godlewska, Artur Goryszewski, Emilia Kamińska, Ewelina Kostrzewa, Mateusz Kowalski, Dominika Krzyżanowska-Kidała, Agata Kucucha, Anna Kurek, Wojciech Kusi, Artur Laskowski, Rafał S. Lewandowski, Damian Mogielnicki, Piotr Mystkowski, Anna Orlińska, Magdalena Pogorzelska, Katarzyna Rytel, Barbara Stańczak, Patrycja Zakrzewska

Autorzy zdjęć: Zbigniew Pachulski, Rafał S. Lewandowski, Paweł Kocik

# Rekrutacja do przedszkoli

– Gmina Radzymin zaoferowała aż 1799 miejsc na rok szkolny 2025/2026



W dniach 4–25 marca 2025 r. odbyła się rekrutacja zasadnicza do publicznych przedszkoli i oddziałów przedszkolnych przy szkołach podstawowych, prowadzonych przez Gminę Radzymin.

W nadchodzącym roku szkolnym gmina zapewnia łącznie aż 1799 miejsc, z czego 507 miejsc zostało przeznaczonych dla nowych dzieci w ramach tegorocznej rekrutacji. Pozostałe miejsca zajęły dzieci kontynuujące edukację przedszkolną.

W rekrutacji zasadniczej mogli wziąć udział mieszkańcy gminy Radzymin w wieku 3, 4, 5 i 6 lat. Łącznie złożono 382 wnioski. Listy dzieci zakwalifikowanych do konkretnych placówek zostaną opublikowane 25 kwietnia br.

W przypadku braku zakwalifikowania dziecka do żadnego z wybranych przedszkoli – zwykle z powodu

wyboru wyłącznie najbardziej obleganych placówek lub niewskazania drugiego wyboru – Burmistrz Radzymina wskaże rodzicom inną placówkę.

O kolejności przyjęć decydują komisje rekrutacyjne, powołane w każdej placówce. Ich decyzje opierają się na informacjach zawartych we wnioskach, dotyczących spełniania określonych kryteriów:

#### Kryteria ustawowe (priorytetowe):

- wielodzietność rodziny kandydata,
- niepełnosprawność kandydata

lub jego najbliższych (rodzice, rodzeństwo),

- samotne wychowywanie dziecka,
- objęcie pieczęcią zastępczą.

#### Kryteria samorządowe (punktowane):

- rozliczanie podatku PIT w Urzędzie Skarbowym w Wołominie z adresem zamieszkania w Gminie Radzymin,
- wniosek o przyjęcie do placówki położonej do 3 km od miejsca zamieszkania (jako pierwszy wybór),
- kontynuacja edukacji przez

- rodzeństwo w tej samej placówce,
- kandydowanie rodzeństwa do tej samej placówki,
- oboje rodzice pracują, studiują dziennie, prowadzą działalność gospodarczą lub gospodarstwo rolne,
- rodzice posiadają dwoje dzieci.

#### Rekrutacja uzupełniająca

Rodzice, którzy nie wzięli udziału w rekrutacji zasadniczej, będą mogli zgłosić dziecko w ramach rekrutacji uzupełniającej. Wnioski będzie można rejestrować od 20 maja 2025 r. (od godz. 12:00) do 3 czerwca 2025 r. (do

godz. 12:00).

#### W tej turze mogą wziąć udział również:

- dzieci 2,5-letnie (urodzone w styczniu lub lutym 2023 r.),
- dzieci spoza gminy Radzymin.

#### Szczegóły i informacje o przedszkolach

Oferta przedszkoli oraz szczegółowy harmonogram rekrutacji są dostępne na stronie:

<https://przedszkola-radzymin.nabory.pl>

Zachęcamy rodziców do zapoznania się z informacjami oraz do aktywnego udziału w rekrutacji.

## Strzelnica w Radzyminie została zamknięta

Mieszkańcy mogą odetchnąć z ulgą – strzelnica „Soldier Academy”, która od miesiący budziła kontrowersje i sprzeciw społeczny, przestała funkcjonować.

Właściciel obiektu wycofał swoje odwołanie od decyzji Burmistrza Radzymina, który w grudniu 2024 roku uchylił wcześniejsze zatwierdzenie regulaminu strzelnicy i odmówił wydania nowego. Był to kluczowy krok w kierunku ostatecznego zamknięcia obiektu.

#### Tło sprawy – hałas i niezadowolenie mieszkańców

Strzelnica rozpoczęła działalność w marcu 2024 roku. Już wkrótce po jej uruchomieniu do Urzędu Miasta i Gminy zaczęły napływać liczne skargi mieszkańców dotyczące uciążliwego hałasu. Szybko stało się jasne, że komfort życia w najbliższej okolicy uległ znacznemu pogorszeniu. W efekcie

mieszkańcy Radzymina złożyli petycję o zamknięcie strzelnicy, która została przekazana do rozpatrzenia właściwemu organowi – Staroście Wołomińskiemu.

Warto przypomnieć, że Burmistrz Radzymina nie wydawał pozwolenia na uruchomienie strzelnicy. Jego kompetencje ograniczały się wyłącznie do zatwierdzenia regulaminu jej funkcjonowania pod kątem zgodności z wzorem wynikającym z rozporządzenia.

#### Działania podjęte przez Burmistrza

W odpowiedzi na liczne sygnały o hałasie, Burmistrz podjął szereg działań:

- odbył spotkanie z przedstawicielem

strzelnicy i zobowiązał go do podjęcia działań ograniczających emisję hałasu,

- wystąpił do Starosty Wołomińskiego o kontrolę i pomiary oddziaływania akustycznego na otoczenie,
- zlecił niezależne pomiary hałasu,
- zawnioskował do Powiatowego Inspektora Nadzoru Budowlanego o kontrolę legalności obiektu,
- powołując się na orzecznictwo sądowe (wyrok z 2024 r. w analogicznej sprawie), w grudniu 2024 r. uchylił decyzję zatwierdzającą regulamin strzelnicy i odmówił wydania kolejnej.

Decyzja ta została zaskarżona przez właściciela i przekazana do Samorządowego Kolegium Odwoławczego (SKO).

#### Przełom – wycofanie odwołania

W lutym 2025 r. Powiatowy Inspektor Nadzoru Budowlanego w Wołominie wydał decyzję nakazującą rozbiorę strzelnicy. Także ta decyzja została zaskarżona przez właściciela.

Jednak przełom nastąpił pod koniec marca 2025 r., gdy właściciel wycofał swoje odwołanie od decyzji Burmistrza Radzymina o uchyleniu regulaminu. Pismo w tej sprawie zostało przekazane do SKO, co skutkuje umorzeniem postępowania odwoławczego.

Dla wielu mieszkańców Radzymina to dobra wiadomość – przywrócenie spokoju i poprawa jakości życia w najbliższym sąsiedztwie strzelnicy stały się faktem. Koniec funkcjonowania strzelnicy



to wynik skutecznego wykorzystania uprawnień nadzorczych i kontrolnych przysługujących Gminie i Powiatowi, a także dobrej współpracy obu jednostek samorządu terytorialnego oraz konstruktywnego dialogu z właścicielem obiektu.

Dziękujemy Staroście Wołomińskiemu Arkadiuszowi Werelichowi, członkini Zarządu Powiatu Wołomińskiego Marcie Rajchert oraz mieszkańcom Łąk i Rejentówki za zaangażowanie i aktywny udział w tej sprawie.

# Radzimin liderem inwestycji: Imponujący wynik w trudnych czasach

Radzimin po raz kolejny potwierdza swoją pozycję jako dynamicznie rozwijające się miasto w aglomeracji warszawskiej.

W najnowszym rankingu miesięcznika Wspólnota, podsumowującym wydatki inwestycyjne w przeliczeniu na mieszkańca za lata 2021-2023, gmina zdobyła pierwsze miejsce w Powiecie Wołomińskim i drugie miejsce w całej aglomeracji warszawskiej.

To imponujące osiągnięcie, szczególnie biorąc pod uwagę trudny okres ostatnich trzech lat, który obfitował w wyzwania takie jak pandemia, wojna w Ukrainie, wysoka inflacja i spadek dochodów. Mimo tych przeciwności Radzimin przeznaczył 2245,46 zł na inwestycje na jednego mieszkańca, co czyni go liderem w regionie.

## Efektywność i wizja

Burmistrz Radzimina Krzysztof Chaciński podkreśla, że sukces ten

jest efektem konsekwentnej strategii zarządzania finansami, która pozwala nie tylko na realizację kluczowych inwestycji, ale również na utrzymanie stabilności budżetowej gminy:

– To wyróżnienie to nie tylko liczby, ale także efekt ciężkiej pracy całego zespołu i mieszkańców, którzy wspierają lokalne inicjatywy. Dążymy do tego, aby każdy projekt przynosił realne korzyści dla naszej społeczności i podnosił jakość życia w Radziminie.

## Liderzy aglomeracji warszawskiej

W aglomeracji warszawskiej Radzimin uplasował się na drugim miejscu, tuż za Mszczonowem. Poniżej prezentujemy pierwszą piątkę w regionie:

Mszczonów – 3507,53 zł  
Radzimin – 2245,46 zł  
Ożarów Mazowiecki – 2211,96 zł  
Podkowa Leśna – 2102,04 zł  
Józefów – 2055,29 zł

## Lider w Powiecie Wołomińskim

Radzimin wyprzedza także inne gminy w Powiecie Wołomińskim, z wyraźną przewagą nad konkurencją:

Radzimin – 2245,46 zł  
Jadów – 1683,61 zł  
Tłuszcz – 1302,76 zł  
Kobyłka – 1277,10 zł  
Ząbki – 1166,30 zł

Tak wysoka pozycja w rankingu to efekt realizacji wielu inwestycji, takich jak rozbudowa infrastruktury drogowej, rozwój sieci kanalizacyjnej, rewitalizacja przestrzeni miejskich

czy budowa nowoczesnych obiektów edukacyjnych i sportowych. Te działania nie tylko odpowiadają na bieżące potrzeby mieszkańców, ale również zwiększają atrakcyjność gminy dla inwestorów i nowych mieszkańców.

## Symbolem rozwoju – podium liderów

Gmina Radzimin ma powody do dumy. Pozycja lidera w regionie i wzór do naśladowania w zarządzaniu finansami potwierdzają, że dobrze zaplanowana strategia rozwoju przynosi wymierne korzyści. To osiągnięcie powinno być inspiracją dla innych samorządów w Polsce.

Gmina Radzimin regularnie zajmuje wysokie pozycje w ogólnopolskich rankingach samorządowych, co świadczy o jej dynamicznym rozwoju

i efektywnym zarządzaniu. W 2020 roku Radzimin uplasował się na 4. miejscu w kategorii gmin miejsko-wiejskich w rankingu „Perły Samorządu”, organizowanym przez Dziennik Gazetę Prawną we współpracy z firmą Deloitte.

Rok później, w 2021 roku, gmina awansowała na 2. miejsce w tej samej kategorii, a Burmistrz Krzysztof Chaciński zajął 3. miejsce wśród najlepszych włodarzy. Dodatkowo, w 2021 roku Radzimin został sklasyfikowany na 51. miejscu w rankingu finansowym samorządów terytorialnych, co podkreśla stabilność ekonomiczną gminy.

Te osiągnięcia potwierdzają skuteczność działań władz lokalnych i zaangażowanie społeczności w rozwój gminy.

# Biuro Gwarancji i Kontroli już działa!

Z początkiem 2025 roku w Gminie Radzimin rozpoczęło działalność Biuro Gwarancji i Kontroli, którego celem jest zwiększenie efektywności nadzoru nad przestrzeganiem przepisów oraz poprawa jakości usług świadczonych przez samorząd.

Nowo utworzone biuro będzie odpowiedzialne za realizację zadań związanych z kontrolą terenową oraz monitorowaniem procesów objętych gwarancjami.

## Do kluczowych obowiązków Biura Gwarancji i Kontroli należą:

**Kontrole podatkowe:** Weryfikacja powierzchni budynków i gruntów oraz sposobu ich wykorzystania w celu zapewnienia prawidłowego naliczania podatków lokalnych.

**Kontrole palenisk:** Sprawdzanie zgodności użytkowania urządzeń grzewczych z zapisami uchwały antysmogowej, co ma na celu poprawę jakości powietrza w gminie.

**Kontrola posiadania psów:** Monitorowanie obowiązku czipowania psów oraz odprowadzania podatku

od ich posiadania, co przyczyni się do lepszej ewidencji zwierząt domowych.

**Nadzór nad reklamami:** Kontrola legalności i estetyki umieszczanych reklam na terenie gminy, co wpłynie na poprawę wizerunku przestrzeni publicznej.

**Ujawnianie nielegalnych wyciniek drzew:** Identyfikacja i reagowanie na przypadki nieuprawnionego usuwania drzew, co jest istotne dla ochrony lokalnego ekosystemu.

**Wykrywanie nielegalnego podnoszenia terenu:** Monitorowanie działań związanych z nieautoryzowanymi zmianami poziomu gruntu, które mogą prowadzić do problemów hydrologicznych i infrastrukturalnych. Dzięki przeprowadzonym kontrolom terenowym, protokoły kontrolne będą szybko trafiały do

odpowiednich komórek merytorycznych Urzędu Miasta i Gminy Radzimin, co znacznie skróci czas reakcji na wykryte nieprawidłowości. Zebrane dane posłużą również do oceny stanu nieruchomości na terenie gminy, w tym dróg, chodników, parkingów oraz placów i parków miejskich.

Warto dodać, że w lutym 2025 roku Burmistrz Radzimina ogłosił nabór na trzy stanowiska urzędnicze w Biurze Gwarancji i Kontroli, co świadczy o intensyfikacji działań w zakresie kontroli i nadzoru na terenie gminy.

Mieszkańcy są zachęceni do współpracy z Biurem Gwarancji i Kontroli poprzez zgłaszanie wszelkich nieprawidłowości oraz aktywne uczestnictwo w działaniach na rzecz poprawy jakości życia w Gminie Radzimin.





**Marta Rajchert,**  
**Członkini Zarządu**  
**Powiatu Wołomińskiego**

# Łączy nas Radzymin

*Za nami pierwszy rok nowej kadencji w Radzie Powiatu Wołomińskiego – rok pełen wyzwań, ale i satysfakcji z dobrze wykonanej pracy. To czas intensywnych działań, które pokazały, że współpraca i determinacja przynoszą wymierne efekty.*

Szczególnym momentem było jednogłośnie przyjęcie budżetu na 2025 rok – dowód na to, że potrafimy działać ponad podziałami, wspólnie dla dobra mieszkańców.

## Budżet na rozwój i inwestycje

Budżet Powiatu Wołomińskiego na 2025 rok wynosi niemal 496 milionów złotych. Środki te umożliwią realizację wielu kluczowych inwestycji.

Priorytetowo potraktowaliśmy trzy obszary: edukację (161 mln zł), transport i łączność (97 mln zł) oraz administrację publiczną (86 mln zł). To filary sprawnie funkcjonującego samorządu.

Gmina Radzymin znalazła się wśród beneficjentów wielu ważnych inwestycji. Zabezpieczyliśmy środki na rozbudowę i modernizację dróg, w tym projektowanie rozbudowy drogi powiatowej Słupno–Sieraków oraz

budowę brakującego chodnika na podjeździe kolejowym przy ul. Weteranów w Radzyminie. Rozpoczynają się także prace przy ul. Bolesława Chrobrego i Kazimierza Wielkiego w Kobylce oraz ul. Starej w Nadmie. Inwestycję rozpoczynamy od Kobylki ze względu na wyższy stopień zaawansowania infrastruktury sanitarnej – kompetencji samorządu gminnego. Warto wspomnieć o kontynuacji budowy brakującego chodnika

w Sierakowie oraz przygotowaniu dokumentacji dla przebudowy dróg w Starych Załubicach, Radzyminie, Dybowie Kolonii i Wiktorowie. Szczególnie istotna będzie rozbudowa drogi w Zwierzyńcu – inwestycja o wartości ok. 14 mln zł z pozyskanym dofinansowaniem. Prace rozpoczną się jeszcze w tym roku.

## Nowe drogi, mosty i ścieżki

Jednym z kluczowych projektów jest przebudowa trasy Mokre-Łosie. Roboty postępują zgodnie z harmonogramem – usunięto bariery drogowe, wycięto drzewa kolidujące z trasą, prowadzone są prace ziemne i montaż instalacji. Wkrótce ruszą roboty drogowe – budowa jezdnii, chodników i ścieżek rowerowych. Dzięki dobrej współpracy z Gminą



## Zmiany komunikacyjne w związku z przebudową ul. Konstytucji 3 Maja

*W związku z przebudową ul. Konstytucji 3 Maja oraz budową ronda na skrzyżowaniu z Aleją Jana Pawła II, wprowadzone zostaną zmiany w organizacji ruchu na trasach linii autobusowych obsługiwanych przez Gminę Radzymin.*

Celem wprowadzonych zmian jest zapewnienie ciągłości komunikacyjnej i zminimalizowanie utrudnień podczas realizacji prac remontowych.

### Zmiana trasy linii 738

Autobus linii 738, obsługiwany przez Zarząd Transportu Miejskiego (ZTM), zostanie przekierowany

na trasę objazdową przez ulicę Norwida. W związku z tym autobusy nie będą obsługiwały przystanków: Traugutta, Ks. Czartoryskiej. Aby

zrekompensować pominięte przystanki, uruchomiony zostanie przystanek zastępczy w pobliżu skrzyżowań:

**Norwida i Strzelców Wileńskich,**  
Przystanek Norwida w kierunku Warszawy zostanie tymczasowo przeniesiony w okolice Biblioteki, natomiast przystanek Maczka zostanie przeniesiony w okolice ulicy Norwida i Jana Pawła II. Pozostała część trasy linii 738 pozostanie bez zmian.

### Pozostałe linie R oraz L31

Aby zapewnić wygodny dojazd pasażerom korzystającym z pominiętych przystanków, rozkłady jazdy autobusów linii R zostaną dostosowane do godzin kursów najbardziej obciążonych odcinków linii 738 oraz zmienionej trasy linii ZTM. Dla linii R1, R4, R5, zawieszony przystanek Traugutta zostanie zastąpiony przystankiem przy ulicy Głowackiego, pozostałe linie R2, R3, R8 będą omijały zawieszony przystanek. Dodatkowo

na nieobsługiwany odcinek Al. Jana Pawła II zostanie wprowadzona linia zastępcza R38, która będzie pełniła rolę dowozu mieszkańców do zmienionej linii 738.

### Informacje dla pasażerów

Wszelkie zmiany w organizacji ruchu i trasach autobusowych będą na bieżąco publikowane na stronie internetowej Gminy Radzymin oraz na gminnych profilach w mediach społecznościowych. Zachęcamy do śledzenia tych źródeł, aby być na bieżąco z aktualnymi informacjami.

Dziękujemy mieszkańcom za zrozumienie i współpracę podczas realizacji tej kluczowej inwestycji. Mamy nadzieję, że wprowadzone zmiany pozwolą zminimalizować niedogodności, a modernizacja ul. Konstytucji 3 Maja przyniesie w przyszłości korzyści w postaci lepszej infrastruktury, komfortu i bezpieczeństwa dla wszystkich użytkowników.

Radzymin i pozyskanym funduszom, rozpoczęliśmy budowę nowego mostu w Starych Załubicach, który będzie częścią sieci ścieżek rowerowych. Złożyliśmy także wniosek o dofinansowanie z budżetu państwa, co mogłoby odciążyć budżet powiatu.

#### Edukacja i zdrowie – inwestujemy w przyszłość

Kontynuujemy modernizację infrastruktury edukacyjnej. W Liceum Ogólnokształcącym w Radzyminie trwa renowacja zabytkowych pomieszczeń, przebudowa instalacji gazowej, kotłowni i poprawa wentylacji. W Szkole Podstawowej Specjalnej w Radzyminie powstanie nowa nawierzchnia boiska. W związku z dynamicznym wzrostem liczby uczniów analizujemy możliwość budowy nowej

zakończenie działalności uciążliwej strzelnicy w Rejentówce. Sprawa ta pokazała, że konsekwencja, dialog i determinacja – zarówno władz lokalnych, jak i samych mieszkańców – mogą przynieść realne efekty. Dzięki szerokiemu zaangażowaniu i współpracy przedstawicieli Powiatu Wołomińskiego, Gminy Radzymin, a przede wszystkim dzięki presji społecznej, udało się nagłośnić problem i uruchomić konkretne działania. Ostatecznie to inwestor wycofał swoje odwołanie z Samorządowego Kolegium Odwoławczego, co skutkuje formalnym zakończeniem działalności strzelnicy. Choć to on podjął ostatni krok, nie byłoby to możliwe bez wspólnego wysiłku i silnej mobilizacji mieszkańców.

W perspektywie kolejnych lat stawiamy sobie nowe cele: dalsze inwestycje w bezpieczeństwo drogowe, rozwój poradnictwa psychologiczno-pedagogicznego, poprawę warunków lokalowych (np. dla filii Powiatowego Urzędu Pracy w Radzyminie) oraz utworzenie nowych poradni w każdej dużej gminie. Chcemy, by mieszkańcy czuli, że ich potrzeby są zauważane, a głos słyszany – nawet w sprawach trudnych, jak ta dotycząca strzelnicy w Rejentówce. Choć nie wszystko zależy od samorządu, nasze działania – wspierane przez mieszkańców – mają realne znaczenie i mogą przynieść konkretne efekty. Zmiany w tym zakresie już się zbliżają.

#### Powiat Wołomiński – wspólna przyszłość

W skali całego powiatu kluczowe wyzwania to rozwój ochrony zdrowia, modernizacja Szpitalnego Oddziału Ratunkowego w Wołominie, rozbudowa infrastruktury drogowej i edukacyjnej, w tym dostosowanie oferty szkół zawodowych do wymagań rynku pracy. Kontynuować będziemy także inwestycje w oświetlenie i rozbudowę ścieżek rowerowych.

Dziękuję mieszkańcom za zaufanie, które jest dla mnie największą motywacją. Przed nami wiele pracy, ale wierzę, że kolejne lata kadencji będą czasem współpracy, wzajemnego szacunku i odpowiedzialnych decyzji.

Z okazji nadchodzących Świąt Wielkanocnych składam wszystkim Państwu serdeczne życzenia zdrowia, spokoju i radości. Niech ten wyjątkowy czas będzie okazją do odpoczynku, refleksji i wzajemnej życzliwości.

Niech budząca się do życia wiosna przyniesie nam nową energię i nadzieję na jeszcze lepsze jutro.

**Marta Rajchert**  
Członkini Zarządu Powiatu  
Wołomińskiego

# Przeгляд gminnych inwestycji obiektowych

*Radzymin nieustannie rozwija się, realizując różnorodne inwestycje, które mają na celu poprawę jakości życia mieszkańców, zachowanie dziedzictwa kulturowego i wzbogacenie przestrzeni publicznej. Oto przegląd najważniejszych projektów*

## Pumptrack i Plac Rekreacyjny Nowa

W sierpniu oddano do użytku kolejny tor rowerowy typu pumptrack o długości 267 metrów przy ul. Nowej w Radzyminie. Tor, o zamkniętym układzie, składa się z muld, zakrętów (band) i przeszkód, takich jak quartery czy stoliki. Na terenie wykonano również plac odpoczynku z ławkami, stojakami rowerowymi i koszami na śmieci.

Pumptrack jest częścią większej koncepcji – Placu Rekreacyjnego Nowa. Teren, zlokalizowany między kompleksem leśnym a miastem, ma stać się wyjątkowym miejscem rekreacyjnym. W październiku ogłoszono postępowanie na opracowanie dokumentacji projektowej kolejnego etapu inwestycji, który obejmuje budowę skweru wejściowego, toru rolkarskiego o długości 400 m wraz z torem dla biegaczy o nawierzchni tartanowej, ogrodu ptasiego z budkami lęgowymi i miejscami do obserwacji, ogrodu dźwiękowego z instrumentami dla dzieci oraz strefy spaceru w naturze z punktami edukacyjnymi i formami przestrzennymi. Projekt zakłada minimalizację ingerencji w istniejącą zieleni wysoką, aby zachować unikalny krajobraz. Zakończenie prac projektowych wraz z uzyskaniem wszelkich niezbędnych uzgodnień planowane jest przed tegorocznymi wakacjami.



## POWIAT WOŁOMIŃSKI



szkoły przy ul. Komunalnej.

Zdrowie mieszkańców pozostaje naszym priorytetem. Kilkadziesiąt milionów złotych przeznaczyliśmy na rozbudowę Szpitala Matki Bożej Nieustającej Pomocy w Wołominie – największą inwestycję w historii powiatu, planowaną do zakończenia w 2027 roku. Wspieramy również budowę hospicjum dla dzieci w Wołominie – w 2024 roku przekazaliśmy na ten cel 500 tys. zł.

#### Współpraca dla dobra mieszkańców

Jako członkini Zarządu Powiatu Wołomińskiego mam realny wpływ na podejmowane decyzje. Infrastruktura drogowa, edukacja, sprawy społeczne oraz ochrona środowiska to obszary, w które aktywnie się angażuję. Kluczem do skutecznego działania jest otwarta współpraca – zarówno z samorządami, jak i organizacjami pozarządowymi, sołtysami oraz mieszkańcami. Tylko wtedy możemy sprawnie reagować na lokalne potrzeby i wyzwania.

Dobrym przykładem takiego skutecznego współdziałania jest

## Modernizacja Domu „przy Świętym Janie”

W maju podpisano umowę na opracowanie dokumentacji projektowej modernizacji zabytkowego Domu „przy Świętym Janie” - najstarszego budynku w Radzyminie, w którym mieściła się kiedyś szkoła elementarna, znajdującego się przy radzyminskiej kolegiacie. Projekt obejmuje remont elementów konstrukcyjnych i technicznych budynku wraz z jego rozbudową pozwalającą na dostosowanie obiektu do potrzeb organizacji pozarządowych, utworzenie sal konferencyjnych, strefy coworkingowej i warsztatowej, w tym strefy do prowadzenia warsztatów kulinarnych.

W budynku znajdują się nowe pomieszczenia higieniczno-sanitarne oraz strefy magazynowe, a całość zostanie dostosowana do potrzeb osób z ograniczoną mobilnością. Plan przewiduje również rewitalizację elewacji, wnętrz oraz kompleksowe umeblowanie i wyposażenie budynku.



→ Ciąg dalszy przeglądu inwestycji na stronie 8

ciąg dalszy przeglądu inwestycji ze strony 7 →

## Świetlice wiejskie



W Starym Dybowie zakończono kolejny etap budowy świetlicy wiejskiej. Zamontowano stolarkę okienną i drzwiową, wykonano ocieplenie elewacji, instalacje elektryczne i sanitarne, a także tynki wewnętrzne oraz izolację dachu. Obecnie oczekujemy na wyniki naboru na dofinansowanie kolejnych etapów w ramach programu „Mazowsze dla lokalnych centrów integracyjnych 2025”. Zakończenie budowy zaplanowano na koniec 2025 roku.

W Nowym Jankowie rozpoczęto budowę świetlicy wiejskiej w technologii modułowej o powierzchni 60 m<sup>2</sup>. Obiekt będzie wyposażony w salę o powierzchni 40 m<sup>2</sup> z aneksem kuchennym i zapleczem sanitarnym. Prace budowlane zostały tymczasowo wstrzymane z powodu konieczności wprowadzenia zmian wynikających z przepisów przeciwpożarowych. Planowane zakończenie budowy to wakacje 2025 roku.

## Budowa zbiornika retencyjnego w Słupnie.

W październiku została podpisana umowa na budowę zbiornika retencyjnego wraz z infrastrukturą towarzyszącą przy ul. Wspólnej w Słupnie. Zamówienie polega na wykonaniu kompletnej dokumentacji projektowej wraz z wykonaniem robót budowlanych zbiornika.

Planowana inwestycja polega na zaprojektowaniu i budowie zbiornika retencyjnego wraz z infrastrukturą towarzyszącą – kanałem przelewowym doprowadzającym i odprowadzającym nadmiar wód prowadzonych przez system rowów melioracyjnych, odwadniających w miejscowości Słupno. Teren objęty opracowaniem jest przestrzenią publiczną, obecnie jest to obszar zieleni nieuporządkowanej.

Inwestycja stanowi krok w kierunku usprawnienia pracy sieci rowów melioracyjnych na terenie miejscowości Słupno Nowe i Słupno, w związku z problemami odbioru wód opadowych z powiększających się obszarów zurbanizowanych w/w miejscowości, poprzez przejście, retencjonowanie i w rezultacie spowolnienie przepływu wód opadowych rowami w/w miejscowości.

## Rewitalizacja kaplicy na Cmentarzu Żołnierzy Polskich 1920 r.

8 października podpisano umowę na opracowanie dokumentacji technicznej i przeprowadzenie renowacji kaplicy ku czci poległych w Bitwie Warszawskiej. Zakres prac obejmuje izolację fundamentów, remont więźby dachowej i elewacji, wzmocnienie dzwonnicy oraz renowację malowideł, drzwi, okien i posadzek. Naprawione zostaną również schody wraz z balustradą.

Kaplica, zaprojektowana przez Witolda Czeczott-Danilewicza, jest ważnym obiektem dziedzictwa narodowego, wpisanym do rejestru zabytków (nr A1321). Prace renowacyjne, dofinansowanie w ponad 80% z Rządowego Programu Odbudowy Zabytków,



pozwolą przywrócić jej historyczny blask. Projektant uzyskał ostateczną Decyzję Mazowieckiego Wojewódzkiego Konserwatora Zabytków i oczekujemy na wydanie Pozwolenia na Budowę.



## Rozbudowa i modernizacja Szkoły Podstawowej nr 2 w Radzyminie

Trwają prace projektowe związane z rozbudową i modernizacją Szkoły Podstawowej nr 2 w Radzyminie. Projekt zakłada etapowanie robót budowlanych. W pierwszym etapie szkoła zyska nowe wejście od ulicy Marii Skłodowskiej-Curie, które docelowo przeznaczone będzie dla klas 4-8, dodatkową salę gimnastyczną przeznaczoną na zajęcia fitness i siłownię, szatnie z szafkami dla prawie 700 uczniów, 9 nowych sal lekcyjnych w tym pracownie językowe oraz nową część administracyjną szkoły. Zmodernizowane zostaną istniejące szatnie przy sali sportowej. Drugi etap rozbudowy to przede wszystkim nowa

funkcjonalna świetlica z patio, kolejne 10 sal lekcyjnych w tym pracownia informatyczna oraz pracownia wyposażona w strefę kuchenną, toalety oraz nowa biblioteka z czytelnią, kompleks sal przeznaczonych do pracy specjalistów, stołówkę wraz z kuchnią dostosowaną do wielkości szkoły, pokój nauczycielski z pomieszczeniem do cichej pracy. W istniejącej części szkoły zostaną zmodernizowane i wyremontowane toalety oraz powstanie szatnia z szafkami dla kolejnych 400 uczniów. Ujednolicona zostanie elewacja całego obiektu. Przed głównym do tej pory wejściem powstanie klasa terenowa oraz zaprojektowane będą stojaki

rowerowe. Po zakończeniu obydwu etapów rozbudowy wejście to będzie przeznaczone dla klas 1-3. Przed rozpoczęciem budowy etapu pierwszego, planowana jest modernizacja hali sportowej pod kątem akustycznym. Dzięki zastosowaniu specjalnych płyt, w znacznym stopniu poprawi się akustyka sali.

Szkoła po rozbudowie zyska około 4100 m<sup>2</sup> powierzchni użytkowej, w tym w etapie pierwszym ponad 1600 m<sup>2</sup>. Zgodnie z harmonogramem prac kompletną dokumentację projektową wraz z pozwoleniem na budowę, Gmina powinna uzyskać przed końcem tego roku.



## Nowy żłobek przy Przedszkolu nr 2 w Radzyminie – komfort i dostępność dla najmłodszych

W styczniu br. podpisano umowę na opracowanie dokumentacji projektowej nowego żłobka gminnego, który powstanie w ramach rozbudowy Przedszkola nr 2 przy ulicy Witosa w Radzyminie. To ważna inwestycja, która znacząco zwiększy dostępność miejsc opieki dla dzieci w wieku od 1 do 3 lat – planowane jest utworzenie aż 100 miejsc.

Nowy budynek zostanie zaprojektowany jako jednokondygnacyjny obiekt o zwartej, nowoczesnej formie. Sale pobytu dzieci znajdą się w rytmicznie rozmieszczonych, wystających kubikach wschodniej części budynku. Każda z czterech sal zabaw będzie miała bezpośrednie wyjście na zadany taras, co zapewni dzieciom bezpieczny dostęp do świeżego

powietrza bez względu na pogodę. W północnej części obiektu przewidziano pomieszczenia administracyjne i towarzyszące, natomiast w części południowej zaplanowano przestrzeń techniczną oraz pomieszczenia związane z dystrybucją posiłków – przygotowywanych w kuchni istniejącego przedszkola, do którego żłobek zostanie dobudowany.

Wnętrze budynku będzie dobrze zorganizowane: korytarz łączy wszystkie sale, znajdzie się tu również przestronna szatnia z indywidualnymi wieszakami i półkami dla każdego dziecka oraz przewijakami, a także sala zajęć ruchowych. Wejście do placówki zaprojektowano od strony zachodniej – w środkowej części budynku.

Projekt nowego żłobka zakłada całkowitą eliminację barier architektonicznych. Obiekt zostanie w pełni dostosowany do potrzeb osób z niepełnosprawnościami, zgodnie ze standardami programu „Dostępność +”.

To kolejny krok w stronę tworzenia przyjaznej i nowoczesnej infrastruktury edukacyjnej w naszej gminie – komfortowej zarówno dla dzieci, jak i ich opiekunów.



# Rozwój gminnej infrastruktury drogowej

Gmina Radzymin stale rozwija swoją infrastrukturę drogową, realizując zarówno duże projekty modernizacyjne, jak i mniejsze inwestycje, które znacząco poprawiają komfort i bezpieczeństwo użytkowników dróg.

Dzięki skutecznemu zarządzaniu środkami budżetowymi oraz pozyskiwaniu dofinansowań, udało się zrealizować szereg ważnych projektów.

## Zakończone inwestycje drogowe

W ostatnich miesiącach zakończono wiele kluczowych projektów. Jednym z nich była przebudowa ul. Ogrodowej w Radzyminie, która obejmowała modernizację skrzyżowania z ul. Zwycięską. W miejscowości Słupno oddano do użytku ul. Spokojną oraz ul. Polnej Róży. W Mokrem wykonano rozbudowę ulic kpt. Rogowskiego i Strażackiej, a w Radzyminie wyremontowano ul. Wadery.

Dodatkowo zrealizowano nakładki asfaltowe na ulicach, takich jak Wygon w Starych Załubicach, Pisarka w Łosiu, Poligonowa w Łąkach, Objazdowa w Emilianowie, czy Sikorskiego w Cegielni. Inwestycje objęły także ul. Sielską w Rżyskach, Rzemieśniczą w Wiktorowie, Kwitnącą w Radzyminie oraz Nastrojową w Słupnie i ul. Borkowską w Rudzie. Dzięki tym działaniom znacząco poprawiono jakość nawierzchni na terenie całej gminy.

## Trwające i planowane modernizacje

W najbliższym czasie rozpoczną się prace nad modernizacją kolejnych ulic. W Słupnie przebudowy doczeka się ul. Sadowa. W Nowych Załubicach planowana jest modernizacja ul. Piwnej oraz rozpoczęto przebudowę drogi prowadzącej do cmentarza. W ramach nowych pozycji



Spokojna



Polnej Róży



Borkowska



Ogrodowa

budżetowych zmodernizowane zostaną kolejne ulice - nakładki asfaltowe pojawią się m.in. w ul. Litewskiej w Dybowie Starym, ul. Kasztanowej w Dybowie Kolonii, ul. Sielska w Rżyskach, ul. Górki w Słupnie, ul. Starorzecze i Bielika w Nowych Załubicach, Serocka w Starych Załubicach oraz Lipowa w Słupnie. Dla tych ulic wykonywana jest obecnie dokumentacja projektowa, realizacja będzie prowadzona sukcesywnie w ciągu II i III kwartału b. roku.

Planowana jest też budowa następujących dróg: Cicha, Dobra i Łąkowa, Patriotów w Radzyminie – w ramach powyższych zadań aktualizowane są kosztorysy inwestorskie w celu

przygotowania postępowań przetargowych. Planowane ich uruchomienie to II kwartał b. roku.

## Powiatowe inwestycje drogowe

Na terenie gminy realizowane są również inwestycje powiatowe o łącznej wartości 51 milionów złotych. Trwa obecnie rozbudowa ul. Polnej w Cegielni i Radzyminie oraz ulic Leśnej, Mokrej i Radzymińskiej. Projekty te będą istotnym wsparciem dla lokalnej infrastruktury, poprawiając układ komunikacyjny w kluczowych miejscach.

## Rozwój infrastruktury wodno-kanalizacyjnej w Gminie Radzymin

Gmina Radzymin intensywnie inwestuje w rozbudowę infrastruktury wodno-kanalizacyjnej, realizując kluczowe projekty, które poprawią jakość życia mieszkańców i zapewnią lepszy dostęp do wody pitnej. Aktualnie prowadzone są trzy duże przedsięwzięcia: budowa nowej stacji uzdatniania wody w Radzyminie oraz sieci wodociągowej w Borkach i Załubicach.

### Nowa stacja uzdatniania wody w Radzyminie – odpowiedź na rosnące potrzeby mieszkańców

Gmina Radzymin dynamicznie się rozwija, co niesie za sobą wyzwania związane z zapewnieniem odpowiedniej ilości wody pitnej dla rosnącej liczby mieszkańców. W odpowiedzi na te potrzeby

rozpoczęto budowę nowej stacji uzdatniania wody (SUW-2) przy ul. Rycerskiej w Radzyminie, która zagwarantuje dostęp do czystej i bezpiecznej wody dla mieszkańców miasta i okolic.

Po rozstrzygnięciu postępowania przetargowego w dniu 21 stycznia 2025 roku podpisano umowę z wykonawcą – Przedsiębiorstwem Budownictwa i Instalacji ABT Sp. z o.o. z siedzibą w Częstochowie – na kwotę 30 180 150,00 zł (zakres podstawowy: 26 426 550,00 zł; zakres opcjonalny: 3 753 960,00 zł).

Przewidywany termin zakończenia inwestycji to 36 miesięcy od dnia podpisania umowy. Budowa

stacji SUW-2 jest kluczowa dla zapewnienia odpowiedniej jakości i ilości wody, odpowiadając na rosnące potrzeby mieszkańców.

### Budowa sieci wodociągowej w Borkach

Dobiega końca budowa sieci wodociągowej w miejscowości Borki. Do tej pory wybudowano sieć w ulicach: Borkowskiej, Teresińskiej, Rekreacyjnej, Błękitnej, Siwkowej, Kominkowej, Kani, Podleśnej, Morenowej, Żabiej, Słowiańskiej i bocznych. Do zwodociągowania pozostała jedynie ulica Na Skarpie. Zakończenie całej inwestycji przewidziano na 30 listopada 2025 roku.

### Budowa sieci wodociągowej w Starych i Nowych Załubicach

2 października 2024 roku Gmina Radzymin podpisała umowę z wykonawcą – firmą WODBUD KAPIŃSKI Sp. z o.o. – na realizację budowy sieci wodociągowej w Starych i Nowych Załubicach. Prace budowlane rozpoczną się w II kwartale 2025 roku i obejmą ulice: Mazowiecką, Wolicką, boczne od Mazowieckiej Kościelnej, Opolską, Gilarskiego, Wakacyjną, Bratnią, Piwną, boczną od Kościelnej, Mandarynkową i Naszą. Zakończenie tej inwestycji zaplanowano na grudzień 2026 roku.

# Uchwała krajobrazowa – nowe zasady w Gminie Radzymin!

*Reklamuj się legalnie, z poszanowaniem krajobrazu!*

Gmina Radzymin, podobnie jak wiele innych w Polsce, zmagają się z chaosem reklamowym i niespójnym wyglądem przestrzeni publicznej. Aby temu zaradzić, Rada Miejska w Radzyminie przyjęła uchwałę krajobrazową – lokalny akt prawny, który wprowadza jasne zasady sytuowania obiektów małej architektury, tablic reklamowych, urządzeń reklamowych oraz ogrodzeń. Radzymin jest pierwszą gminą w powiecie wołomińskim, która podjęła ten krok, dając przykład innym.

## Nowe zasady dla krajobrazu Radzymina – co oznacza uchwała krajobrazowa?

Z dniem 31 stycznia 2025 roku weszła w życie Uchwała Nr 59/VII/2024, ustanawiająca nowe standardy dla wyglądu przestrzeni publicznej w całej gminie. Dokument ten jest efektem prac prowadzonych od marca 2023 roku, obejmujących szerokie konsultacje społeczne.

Nowe regulacje porządkują wygląd gminy, wprowadzając zasady dostosowane do różnych obszarów – od centrum Radzymina, przez tereny mieszkalne, aż po obszary wiejskie i przemysłowe. Dzięki temu w centrum obowiązują bardziej rygorystyczne wymogi, podczas gdy na obrzeżach zachowano większą swobodę, jednak zawsze z zachowaniem harmonii krajobrazowej.

Warto pamiętać, że z chwilą wejścia w życie uchwały krajobrazowej straciły

moc przepisy miejscowych planów zagospodarowania przestrzennego w zakresie sytuowania obiektów małej architektury, reklam i ogrodzeń.

## Ogrodzenia i mała architektura – estetyka na pierwszym miejscu

Uchwała promuje stosowanie naturalnych materiałów – drewna, kamienia – oraz ogranicza wysokość ogrodzeń w określonych strefach. Ławki, kosze na śmieci czy inne elementy małej architektury również muszą wpisywać się w charakter otoczenia.

Szczegółowe ustalenia obowiązujące w Twoim rejonie można łatwo sprawdzić na portalu mapowym: [radzymin.e-ma-pa.net](http://radzymin.e-ma-pa.net).

## Co oznacza uchwała dla mieszkańców i przedsiębiorców?

Każdy, kto planuje nowe ogrodzenie, szyld czy tablicę reklamową, musi upewnić się, że projekt jest zgodny z zapisami uchwały. Przedsiębiorcy powinni zweryfikować istniejące reklamy i – jeśli to konieczne – zaplanować ich dostosowanie.

## Terminy dostosowania istniejących reklam

Przewidziano okresy przejściowe dla istniejących już szyldów i nośników reklamy:

- **sytuowanych na ogrodzeniach na**

terenie całej Gminy Radzymin – 1 rok,

- **zlokalizowanych w centrum Radzymina i obszarach WOChK (Wojewódzkiego Obszaru Chronionego Krajobrazu) – 2 lata,**
- **zlokalizowanych w pozostałych obszarach – 4 lata.**

Po upływie tych terminów reklamy niezgodne z uchwałą mogą podlegać sankcjom. W najbliższym czasie planowana jest inwentaryzacja reklam, podczas której oceniona zostanie ich zgodność z zapisami uchwały krajobrazowej. Warto już teraz zaplanować ewentualne zmiany – to nie tylko sposób na uniknięcie kar, ale przede wszystkim szansa na wspólne dbanie o estetykę naszej gminy.

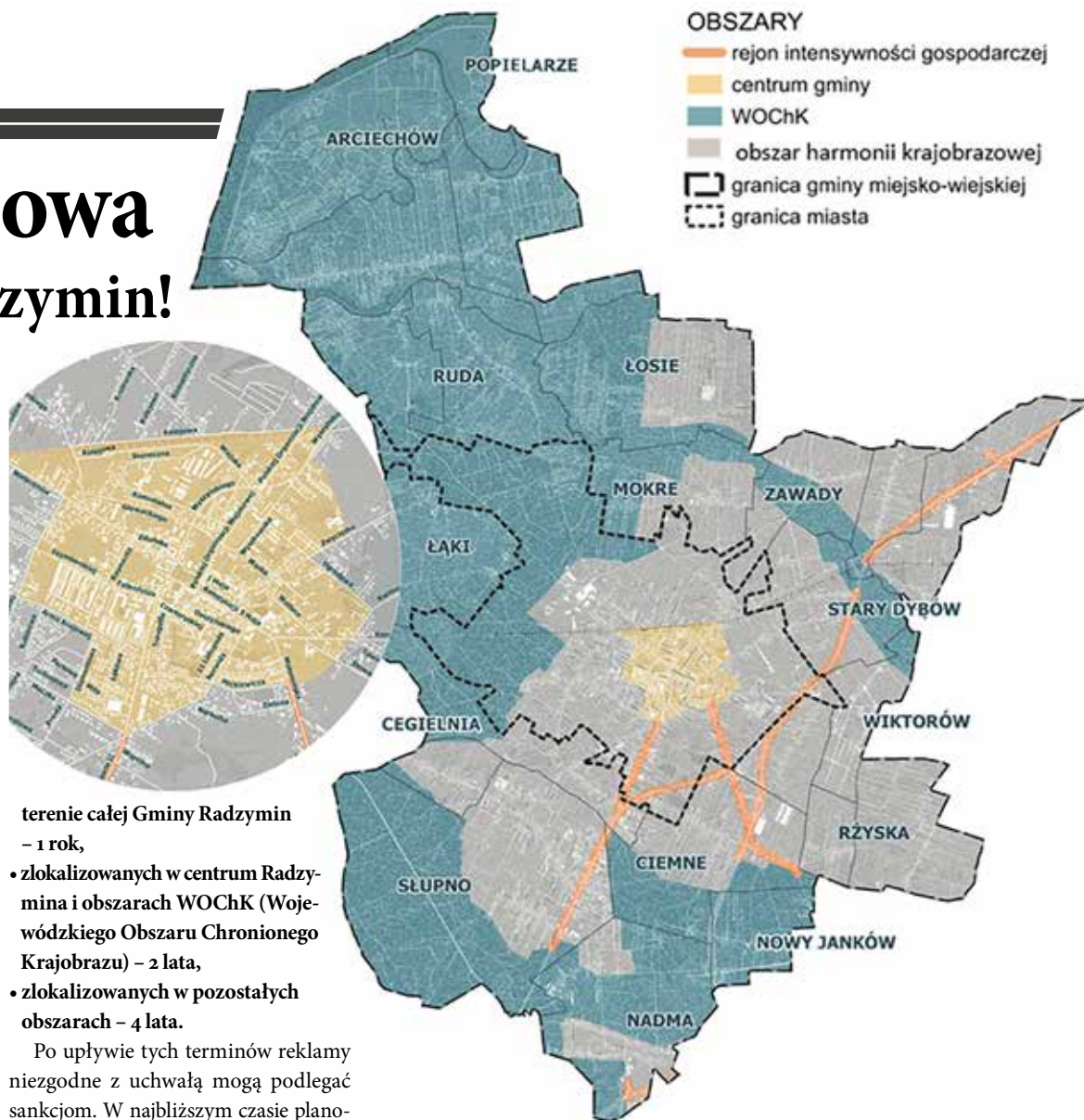
## Co z istniejącymi obiektami?

Uchwała szanuje prawa nabytę: reklamy, które uzyskały pozwolenie na budowę lub zgłoszenie, mogą pozostać bez zmian. Podobnie nie trzeba dostosowywać istniejących ogrodzeń ani obiektów małej architektury.

## Wsparcie dla mieszkańców i przedsiębiorców

Urząd Miasta i Gminy Radzymin przygotowuje broszurę informacyjną, która ułatwi zrozumienie zasad uchwały. Powstaje również praktyczny “szyldownik” – przewodnik dla przedsiębiorców, jak prawidłowo projektować szyldy zgodnie z nowymi przepisami. W planach są także szkolenia dla firm reklamowych.

Pełne dokumenty można znaleźć na stronach: [radzymin.pl](http://radzymin.pl) i [bip.radzymin.pl](http://bip.radzymin.pl). Pytania dotyczące uchwały można kierować na adres: [krajobraz@radzymin.pl](mailto:krajobraz@radzymin.pl).



**Sprawdź szczegóły w uchwale i dostosuj swoją reklamę na czas!**

**Wspólnie zadbajmy o estetykę naszej gminy!**

# Adaptacja do zmian klimatu – nasze wspólne wyzwanie

Zmiany klimatu postępują coraz szybciej i stają się zauważalne w codziennym życiu. Uciążliwe zjawiska pogodowe, takie jak nawalne deszcze, długotrwałe upały, bezwietrzne okresy, trąby powietrzne czy burze śnieżne, dotyczą coraz większą liczbę osób.

Ich skutki wpływają negatywnie na infrastrukturę, transport, energię oraz inne sektory gospodarki. Naukowcy potwierdzają, że zmiany klimatyczne będą się nasilać, dlatego musimy podejmować

działania dostosowawcze już teraz.

## Czym jest adaptacja do zmian klimatu?

Adaptacja do zmian klimatu to proces dostosowywania się do skutków

globalnych zmian klimatycznych, aby minimalizować ich negatywne konsekwencje i wykorzystywać potencjalne korzyści. Zmiany te wpływają na różne aspekty życia, takie jak rolnictwo, zdrowie, infrastruktura czy zasoby

wodne. W odpowiedzi na zagrożenia adaptacja obejmuje działania w kilku kluczowych obszarach:

- **Zarządzanie wodami:** budowa systemów retencji, infrastruktury przeciwpowodziowej oraz poprawa

gospodarowania wodą w rolnictwie.

- **Ochrona zdrowia:** rozwój systemów wczesnego ostrzegania przed ekstremalnymi zjawiskami pogodowymi i inwestycje w infrastrukturę medyczną.

- **Zrównoważone rolnictwo:** wprowadzanie odpornych na zmiany klimatyczne upraw i optymalizacja irygacji.

- **Planowanie przestrzenne:** projektowanie miast z terenami zielonymi, budynkami energooszczędnymi i systemami retencji wody deszczowej.

- **Edukacja i świadomość społeczna:** organizowanie kampanii informacyjnych i szkoleń, aby zwiększać wiedzę o zagrożeniach klimatycznych i sposobach adaptacji.

# Przyszłość Gminy Radzymin w obliczu nowych przepisów planistycznych

Reforma planowania przestrzennego w Polsce to temat, nad którym debatowano przez lata. Wiele razy podnoszono potrzebę stworzenia tzw. Kodeksu Urbanistycznego, jednak dopiero zmiana ustawy o planowaniu i zagospodarowaniu przestrzennym, przyjęta 7 lipca 2023 roku, wprowadziła konkretne zmiany prawne.

Nowelizacja wpływa nie tylko na zagospodarowanie przestrzenne, ale również na szereg innych regulacji, które w znacznym stopniu mogą wpłynąć na rozwój gmin i miast.

Jak podaje Ministerstwo Rozwoju i Technologii, celem reformy jest zapewnienie zrównoważonego rozwoju kraju oraz uporządkowanie przestrzeni w sposób zapobiegający chaotycznej suburbanizacji. Zmiany mają usprawnić procesy inwestycyjno-budowlane oraz ograniczyć niekontrolowane rozlewanie się zabudowy. Reforma wprowadza również szereg kluczowych celów:

- uproszczenie i skrócenie procedur planistycznych,
- lepsze powiązanie planowania przestrzennego z planowaniem strategicznym,
- dostarczenie gminom narzędzi do racjonalnego zarządzania przestrzenią,
- zwiększenie wpływu społeczeństwa na decyzje planistyczne,
- ułatwienie dostępu do informacji o zagospodarowaniu terenu.

Nowe przepisy przewidują także wprowadzenie Planu Ogólnego Gminy, który zastąpi dotychczasowe Studium Uwarunkowań i Kierunków Zagospodarowania Przestrzennego, nadając mu moc aktu prawa miejscowego. Pozwoli

to na bardziej precyzyjne i spójne zarządzanie przestrzenią. Gmina Radzymin dostrzega pozytywne aspekty reformy, ale wskazuje także na wyzwania związane z jej wdrażaniem. Kluczowe będzie ścisłe powiązanie planowania przestrzennego z planowaniem strategicznym, które również podlega obecnie intensywnym zmianom prawnym.

## Strategia Rozwoju Gminy – klucz do przyszłości

15 lipca 2020 roku wprowadzono nowelizację ustawy o polityce rozwoju oraz niektórych innych ustaw, która określiła zasady tworzenia Strategii Rozwoju Gminy. Choć początkowo dokument był fakultatywny (dobrowolny), późniejsze zmiany uczyniły go obligatoryjnym.

Strategia Rozwoju określa cele i działania na najbliższe lata, obejmując wszystkie obszary życia gminy – od infrastruktury społecznej po politykę przestrzenną. Obejmie także model struktury funkcjonalno-przestrzennej, który będzie podstawą do opracowania Planu Ogólnego. Z kolei Plan Ogólny, który stanie się obowiązującym aktem prawnym, ureguluje kwestie dotyczące przestrzennego rozwoju gminy, zastępując dotychczasowe Studium. Dokument ten stanie z kolei fundamentem

dla opracowania miejscowych planów zagospodarowania przestrzennego.

Gmina Radzymin stawia na harmonijny rozwój uwzględniający potrzeby mieszkańców i troskę o środowisko. Dlatego równocześnie rozpoczęto prace nad dwoma kluczowymi dokumentami: Strategią Rozwoju Gminy Radzymin 2050+ oraz Planem Ogólnym. Proces ten będzie realizowany w sposób skoordynowany, zapewniając spójność działań.

Celem tych dokumentów jest:

- zapewnienie harmonijnego rozwoju gminy,
- stworzenie podstaw prawnych umożliwiających skuteczniejsze pozyskiwanie funduszy,
- poprawa jakości życia mieszkańców,
- wsparcie rozwoju gospodarczego.

## Plan Ogólny Gminy – fundament zrównoważonego rozwoju

Plan Ogólny, jako akt prawa miejscowego, będzie miał istotny wpływ na nieruchomości mieszkańców, rozwój gospodarczy i ochronę terenów cennych przyrodniczo. Dlatego każdy mieszkaniec będzie miał możliwość wniesienia uwag na etapie konsultacji społecznych.

Przypominamy, że pierwszy etap procedury, obejmujący zbieranie

wniosek do Planu Ogólnego, odbył się już pod koniec ubiegłego roku. Dzięki zaangażowaniu mieszkańców wpłynęło ponad 500 wniosków, które obecnie są analizowane.

Choć przepisy krajowe wprowadzają pewne ograniczenia, zwłaszcza dotyczące wyznaczania nowych terenów pod zabudowę mieszkaniową, jednocześnie tworzenie Strategii i Planu Ogólnego daje większą elastyczność i lepsze dopasowanie do lokalnych potrzeb.

## Spotkania z mieszkańcami – wspólnie kształtujemy przyszłość gminy!

Obecnie trwa przygotowanie przetargu na wykonawcę dokumentów. Po podpisaniu umów na opracowanie Strategii Rozwoju Gminy 2050+ oraz Planu Ogólnego, planowany jest cykl spotkań z mieszkańcami, które odbędą się zarówno w Radzyminie, jak i w sołectwach.

Spotkania będą miały charakter informacyjno-edukacyjny i będą okazją do:

- lepszego zrozumienia procesu tworzenia dokumentów planistycznych i strategicznych,
- poznania wpływu dokumentów na codzienne życie mieszkańców i politykę lokalną,

- wyrażenia opinii i zgłoszenia swoich pomysłów.

## Gmina Radzymin a decyzje o warunkach zabudowy – fakty i mity

Ostatnie doniesienia dotyczące reformy planowania przestrzennego budzą wiele emocji. W Internecie pojawiają się informacje o ograniczeniach w wydawaniu decyzji o warunkach zabudowy (WZ). Warto jednak podkreślić, że w przypadku Gminy Radzymin temat ten nie ma zastosowania.

Gmina Radzymin posiada stu procentowe pokrycie planistyczne, co oznacza, że wszystkie tereny są objęte miejscowymi planami zagospodarowania przestrzennego (MPZP). Decyzje o warunkach zabudowy nie są zatem na naszym terenie potrzebne, a nowe przepisy nie zmieniają tej sytuacji.

Reforma w żaden sposób nie unieważnia miejscowych planów i nie ogranicza prawa do zabudowy w gminach posiadających pełne pokrycie planistyczne.

Apelujemy do mieszkańców o korzystanie z rzetelnych źródeł informacji, takich jak komunikaty Urzędu Gminy.

Reforma planowania przestrzennego w kontekście Radzymina to uporządkowanie działań, a nie ograniczenie praw mieszkańców.

Zachęcamy do aktywnego udziału w tworzeniu Strategii i Planu Ogólnego Gminy Radzymin. Wspólnie kształtujemy przyszłość naszej gminy!

## Co możemy zrobić?

Choć adaptacja do zmian klimatu wymaga globalnych działań, indywidualne zaangażowanie ma również ogromne znaczenie. Oto kilka prostych kroków, które każdy z nas może podjąć, aby wspierać walkę z negatywnymi skutkami zmian klimatycznych:

## Oszczędzaj zasoby naturalne

- Korzystaj z wody z rozumą: używaj opcji redukcji wody w toalecie, zbieraj deszczówkę i podlewaj nią ogród.
- Weź szybki prysznic zamiast kąpieli.
- Zmień trawnik w łąkę kwietną – ograniczysz zużycie wody i energii, pomagając jednocześnie owadom.
- Zmniejsz zużycie energii

- Wyłączaj urządzenia elektryczne, gdy ich nie używasz.
- Korzystaj z energooszczędnych sprzętów AGD i dbaj o ich konserwację.
- Dbaj o środowisko wokół siebie
- Wybieraj energooszczędne żarówki LED.
- Sadź drzewa i dbaj o tereny zielone.
- Wybieraj lokalne i sezonowe produkty, aby zmniejszyć emisje związane z transportem żywności.
- Ogranicz plastik – wybieraj produkty wielokrotnego użytku.
- Zmień nawyki transportowe
- Korzystaj z transportu publicznego, roweru lub chodź pieszo.
- Rozważ dzielenie samochodu (carpooling), aby zmniejszyć emisje.
- Angażuj się w inicjatywy lokalne
- Weź udział w akcjach sprzątania

terenów zielonych.

- Wspieraj firmy, które stosują zrównoważoną produkcję i odpowiedzialną konsumpcję.

## Nasza przyszłość zależy od wspólnych działań

Zmiany klimatyczne to globalne wyzwanie, które wymaga współpracy na każdym poziomie – od międzynarodowych umów po indywidualne zmiany codziennych nawyków. Każdy z nas ma wpływ na otaczające środowisko. Wprowadzenie nawet drobnych zmian w swoim życiu może przynieść realne korzyści w walce ze skutkami zmian klimatycznych. Wspólnie możemy zbudować bardziej zrównoważoną przyszłość dla siebie i kolejnych pokoleń.



# Intensywny początek roku w Gminie Radzymin: ZGK podsumowuje pierwszy kwartał 2025 roku

*Zima 2025 roku była łagodna – niewielkie opady śniegu i krótki okres mrozów pozwoliły Zakładowi Gospodarki Komunalnej w Radzyminie na realizację szerokiego zakresu prac.*

Pierwszy kwartał był niezwykle intensywny i przyniósł wiele pozytywnych zmian w przestrzeni publicznej.

## **Prace zimowe: konserwacja, wycinki, frezowanie pni**

Po uprzątnięciu świątecznych dekoracji rozpoczęto konserwację koron drzew oraz wycinkę martwych okazów. Przeprowadzono także przycinki zakrzaczeń w pasach drogowych, aby zapewnić odpowiednią widoczność w sezonie wegetacyjnym. Nowo zakupiona frezarka do pni umożliwiła likwidację blisko 50 pni drzew, które zalegały na ulicach takich jak Daszyńskiego, Kolejowa czy 11 Listopada, znacząco poprawiając estetykę przestrzeni miejskiej.

## **Usprawnienia melioracyjne i infrastrukturalne**

Koparka ZGK wykonała konserwację rowu w sołectwie Ciemne oraz odnowiła odcinki rowów infiltracyjnych przy ul. Królewskiej i Przytulnej, co zmniejszy ryzyko podtopień podczas intensywnych opadów. Odnowiono również kanalizację deszczową na targowisku miejskim, co poprawiło odprowadzanie wody z placu.

Na ul. Falandysza zakończono budowę ogrodzenia z murem oporowym, naprawiono chodniki oraz spionowano słupy oświetleniowe. Przeprowadzono także przenosiny części zaplecza gospodarczego ZGK z ul. Weteranów w związku z planowaną rozbudową ul. Strzelców Grodzieńskich. Siłami własnymi wyremontowano nieużywane dotąd budynki gospodarcze i dostosowano je do nowych potrzeb, a przy Ośrodku Pomocy Społecznej zamontowano nową, sterowaną elektrycznie bramę wjazdową.

## **Renowacja placów zabaw i przygotowania parków**

ZGK zadbał o 32 gminne place zabaw, przeprowadzając szeroki program ich renowacji, który znacząco poprawi bezpieczeństwo i wygląd tych miejsc. Przygotowano również miejskie parki do wiosny – zakonserwowano elementy drewniane, uruchomiono fontanny, posadzono bratki oraz zadbano o kwatery kwiatowe. Wkrótce przechodnie będą mogli podziwiać kwitnące krokusy i tulipany.

## **Dbłość o lokale komunalne i budynki administracyjne**

Ekipa remontowa ZGK codziennie wykonywała prace poprawiające stan techniczny lokali komunalnych: montowano wentylację, remontowano zwolnione mieszkania i usuwano zgłaszane awarie. Podobne działania realizowano w budynkach Urzędu Miasta i Gminy.

## **Pozimowe sprzątnięcie i codzienne utrzymanie porządku**

W marcu rozpoczęło się pozimowe sprzątnięcie ulic i chodników, a maszyny czyszczące ZGK będą codziennie widoczne na terenie gminy. Oprócz prac sezonowych, pracownicy na co dzień naprawiali oznakowania dróg, modernizowali wiaty przystankowe, ustawiali nowe kosze uliczne, donice kwiatowe i dosadzali drzewa. Dbali także o czystość przestrzeni publicznej, opróżniali kosze, usuwali śmieci i likwidowali nielegalne wysypiska.

## **Gospodarka odpadami i edukacja ekologiczna**

Gospodarka odpadami oraz edukacja ekologiczna realizowana przez ZGK to kolejny obszerny zakres działań, który zostanie przedstawiony w odrębnej informacji.





## Nie moje odpady – ale mój problem

### Dziki wysypiska to realne zagrożenie

Porzucanie odpadów w miejscach do tego nieprzeznaczonych to nie tylko szpecenie krajobrazu i psucie wizerunku naszej gminy, ale przede wszystkim poważny problem dla właścicieli działek, na których odpady zostały zdeponowane. Niestety, zgodnie z obowiązującymi przepisami, w takich przypadkach odpowiedzialność spada właśnie na właściciela lub użytkownika terenu.

Prawo stanowi jasno: jeśli nie można ustalić wytwórcy odpadów, domniemywa się, że posiadaczem odpadów jest ten, kto włada powierzchnią ziemi, na której się one znajdują. Oznacza to, że organ prowadzący postępowanie nie ma obowiązku dochodzenia, kto faktycznie porzucił odpady – odpowiedzialność spada z automatu na właściciela działki.

### Jak wygląda procedura?

W praktyce właściciel działki dowiaduje się o nielegalnych odpadach zazwyczaj dopiero po otrzymaniu wezwania z Urzędu. W skrócie procedura przebiega następująco:

- **Stwierdzenie obecności odpadów na terenie.**
- **Wezwanie właściciela do ich usunięcia.**
- **Kontrola wykonania obowiązku.**

Jeśli odpady zostaną usunięte, a właściciel przedłoży dokumenty potwierdzające legalne pozbycie się odpadów (np. fakturę za odbiór), sprawa zostaje zamknięta. W przeciwnym razie wszczynane jest postępowanie administracyjne, które może zakończyć się:

- **wydaniem decyzji nakazującej uprzątnięcie odpadów,**

- **lub umorzeniem postępowania, jeżeli odpady zostały usunięte w międzyczasie.**

W przypadku niewykonania decyzji – rozpoczyna się egzekucja administracyjna, mająca na celu przymuszenie do wykonania obowiązku.

### Rośnie liczba porzuczonych odpadów

W ostatnim czasie obserwujemy wzrost przypadków dzikich wysypisk, w tym szczególnie niepokojące porzucanie odpadów samochodowych i wielkogabarytowych. Wojewódzki Inspektorat Ochrony Środowiska ostrzega również przed procederem wynajmu nieruchomości przez fikcyjne firmy, które zwożą odpady, a następnie znikają, zostawiając właściciela z ogromnym problemem.

Coraz częstsze są także przypadki porzucania odpadów w formie sprasowanych bel – podobnych do tych stosowanych w rolnictwie – na polach i w pobliżu lasów.

### Co możesz zrobić?

- Zwracamy się z apelem do wszystkich właścicieli nieruchomości:
- **Dokładnie sprawdzaj, komu i na jaki cel wynajmujesz swoją działkę.**
- **Zabezpiecz teren, szczególnie jeśli jest położony na uboczu.**
- **Reaguj na niepokojące sytuacje i zgłaszaj je odpowiednim służbom.**

Tylko wspólnie możemy powstrzymać nielegalne porzucanie odpadów i uchronić się przed wysokimi kosztami ich usuwania.

## Radzymin coraz bardziej eko! Nowe zasady, udogodnienia i edukacja w gospodarce odpadami

Gospodarka odpadami w Gminie Radzymin dynamicznie się rozwija. Rok 2025 przynosi kontynuację działań i wprowadzenie nowych rozwiązań, które wspierają mieszkańców w dbaniu o środowisko i porządek.

### Odbiór odpadów – ważne informacje

Usługę odbioru i zagospodarowania odpadów komunalnych na terenie gminy realizuje konsorcjum MS-EKO Sp. z o.o. oraz EKO-MAX Recykling Sp. z o.o. Reklamacje należy zgłaszać w ciągu 2 dni roboczych na adresy: odpady@radzymin.pl lub reklamacje@radzymin.pl albo telefonicznie: 883 200 002, 22 66 76 862, 876.

Punkt Selektywnej Zbiórki Odpadów Komunalnych (PSZOK) przy ul. Komunalnej 8 czynny jest od poniedziałku do soboty. Mieszkańcy dostarczają odpady własnym transportem.

Nowi mieszkańcy mają obowiązek złożyć deklarację o wysokości opłaty za gospodarowanie odpadami do ZGK w terminie 14 dni od zamieszkania lub wytworzenia odpadów. Koryrekty deklaracji (np. zmiana liczby mieszkańców, sprzedaż nieruchomości) należy składać do 10. dnia miesiąca następującego po zmianie.

### Opłaty bez zmian

- **32 zł/miesiąc za osobę w zabudowie jednorodzinnej**
- **12 zł/m<sup>3</sup> zużytej wody w zabudowie wielorodzinnej**
- **Zniżka za kompostowanie bio-odpadów: 3 zł/osobę**

Płatności należy regulować do 15. dnia każdego miesiąca „z dołu”. Numery kont bankowych pozostają bez zmian.

### Pierwszy w powiecie Olejomat już działa!

Od lutego 2025 r. mieszkańcy Radzymina mogą oddawać zużyty olej spożywczy do pierwszego w powiecie wołomińskim Olejomatu, zlokalizowanego przed PSZOK. To część ogólnopolskiej kampanii zbiórki zużytego oleju (UCO).

Zbiórce towarzyszy akcja „Olej zdasz, drzewko masz!”, w ramach której mieszkańcy, za oddany olej, otrzymują sadzonki drzewek. Pierwsze podsumowanie i rozdawanie drzewek odbędzie się 27 kwietnia 2025 r. na Placu T. Kościuszki w godz. 10:00–16:00.



### Edukacja ekologiczna w szkołach

Na przełomie marca i kwietnia pracownicy ZGK przeprowadzili warsztaty ekologiczne w klasach 1–3 w siedmiu szkołach. Uczestniczyło w nich ok. 1400 uczniów. Warsztaty obejmowały naukę poprawnej segregacji odpadów oraz zabawy edukacyjne. Każde dziecko otrzymało nagrody ufundowane przez BOO Organizację Odzysku. Hasło tegorocznej kampanii: „Natury nie kupisz w sklepie – segreguj odpady”.

### Nowe punkty odbioru tekstyliów i odzieży

Zgodnie z obowiązującym od 1 stycznia 2025 r. obowiązkiem segregacji odpadów tekstylnych, gmina zwiększyła liczbę pojemników z 10 do 25. Dodatkowo, odzież nadająca się do ponownego użycia można przekazywać

do Ośrodka Pomocy Społecznej w Radzyminie (ul. Weteranów 31), gdzie działa społeczna „Garażówka”. Przed przywiezieniem ubrań należy skontaktować się z koordynatorem wolontariatu (tel. 22 786 54 86 wew. 107).

### Działki rekreacyjne i działalność gospodarcza – poza systemem gminnym

Przypominamy, że użytkownicy działek rekreacyjnych oraz podmioty prowadzące działalność gospodarczą muszą indywidualnie zawierać umowy na odbiór odpadów i prowadzić selektywną zbiórkę. Zakład Gospodarki Komunalnej prowadzi kontrole w zakresie umów, płatności i sposobu segregacji.

Jeśli chcesz, mogę też przygotować wersję do publikacji na stronie internetowej lub w mediach społecznościowych.

# Radzyński Klub Biznesu zaprasza na Targi Pracy i otwarte szkolenia dla firm

*Stowarzyszenie Radzyński Klub Biznesu rozwija swoją ofertę spotkań i wydarzeń, adresowanych do firm z terenu gminy Radzymin. W tym roku Klub kontynuuje cykl bezpłatnych szkoleń dla małych firm oraz organizuje radzyńskie Targi Pracy.*

Bezpłatne, otwarte szkolenia dla małych firm, organizowane przez Klub, odbywają się w gminnym Centrum Aktywności Społecznej co 2-3 miesiące. Styczeniowe szkolenie dotyczyło kosztów energii i dyskutowano o tym, jak przygotować firmę na koniec zamrożenia cen energii. Szkolenie poprowadził ekspert rynku energii Kamil Windloch. W kwietniu adw. Marta Duda-Muszyńska przedstawiła optymalne formy prowadzenia biznesu dla MŚP oraz związane z tym kwestie finansowe, czyli co się bardziej opłaca - jdg czy sp. z o.o., jak bezpiecznie założyć sp. z o.o. oraz jak wypłacać z niej środki.

Na początku czerwca br. we współpracy z ROKiS i gminą Radzymin Klub Biznesu organizuje Radzyńskie Targi Pracy, na które zaprasza pracodawców z regionu oraz wszystkie osoby, poszukujące zatrudnienia w naszej gminie i najbliższej okolicy.

Oprócz tego członkowie Klubu spotykają się w pierwsze czwartki

miesiąca na klubowych spotkaniach, które często są otwarte dla wszystkich przedsiębiorców. Można podczas nich nie tylko poznać klubowiczów, ale też wysłuchać ciekawych prezentacji, podyskutować oraz skorzystać z doświadczeń i oferty innych firm. Kalendarium i tematykę można sprawdzić na stronie www Klubu.

Prezesem zarządu Klubu już drugą kadencję jest Anna Ochnik, która wraz z kilkoma klubowiczami jest również zaangażowana w prace nad reaktywacją Forum Gospodarczego powiatu wołomińskiego. Klub serdecznie zaprasza wszystkich przedsiębiorców i menedżerów do udziału w spotkaniach, targach pracy i inicjatywach na rzecz lokalnego biznesu!

**Radzyńskie Targi Pracy**  
3 czerwca 2025 w ROKiS  
Informacje dla wystawców:  
[www.radzynskiklubbiznesu.pl](http://www.radzynskiklubbiznesu.pl)



Na lutowym spotkaniu Klubu tematem przewodnim było wykorzystanie mediów społecznościowych dla biznesu, prowadzący: Arkadiusz Szczegodziński, Propsy PR

## Nowe hale w Emilianowie

*Przy ul. Węgrzyna rozpoczęła się budowa pierwszej hali przyszłego kompleksu CTPark Emilianów. Hala będzie miała blisko 50 tys. m kw. powierzchni i jest przeznaczona pod centrum dystrybucyjne firmy z branży handlu detalicznego.*

Firma CTP, która jest deweloperem i właścicielem większości gruntów pomiędzy ulicami Węgrzyna, Objazdową i obiektem DHL planuje w tym miejscu trzy hale, które będą powstawać w miarę pozyskiwania najemców. W ramach przygotowań do budowy CTParku deweloper zbudował też pierwszą część drogi dojazdowej.

Tymczasem przy węźle S8 Wola Raszewska swoją działalność produkcyjną w nowym obiekcie uruchomiła firma Aspol z Tłuszcza. Aspol produkuje składniki i akcesoria do świec zapachowych, również dla osób, które same chciałyby tworzyć własne piękne świece.



Droga dojazdowa do przyszłego kompleksu CTPark Emilianów





# Złote Gody w Gminie Radzymin 2024

23 października 2024 roku w Radzyminie odbyła się uroczystość, podczas której 41 par małżonków świętowało jubileusze długoletniego pożycia małżeńskiego. Wydarzenie zgromadziło rodziny Jubilatów, radnych oraz Burmistrza Radzymina Krzysztofa Chacińskiego.

Złote, Diamentowe, Żelazne i Kamienne Gody stały się okazją do uhonorowania trwałości małżeństwa i rodziny. Z rąk Burmistrza oraz na wniosek Prezydenta

RP Andrzeja Dudy pary obchodzące 50-lecie związku otrzymały Medale za Długoletnie Pożycie Małżeńskie. Małżonkowie świętujący 60-, 65- i 70-lecie otrzymali pamiątkowe statuetki.

Uroczystość miała wyjątkową oprawę, a Jubilaci usłyszeli życzenia oraz wyrazy uznania za bycie wzorem trwałości i miłości w codziennym życiu. Dziękujemy za te piękne chwile i gratulujemy wspaniałego jubileuszu!



# Anioł Stróż Ziemi Wołomińskiej

*Pan Władysław Kolatorski, prezes Międzyszkolnego Klubu Historycznego im. Armii Krajowej Ziemi Radzyńskiej, został uhonorowany prestiżowym tytułem „Anioł Stróż Ziemi Wołomińskiej”.*

Wyróżnienie to przyznawane jest osobom, które swoją działalnością wspierają lokalną społeczność oraz promują wartości patriotyczne i chrześcijańskie.

## Wieloletnia praca na rzecz pamięci historycznej

Pan Władysław od lat angażuje młodzież w działania na rzecz pamięci historycznej, organizując inicjatywy mające na celu kultywowanie patriotyzmu oraz przybliżanie wartości, które stanowiły fundamenty naszej narodowej tożsamości. Jego działalność w ramach Międzyszkolnego Klubu Historycznego im. Armii Krajowej Ziemi Radzyńskiej

przyczyniła się do popularyzacji wiedzy o historii regionu oraz jego bohaterach.

## Uroczystość wręczenia nagrody

Uroczystość odbyła się w Powiatowym Centrum Kultury Fabryczka w Wołominie. W wydarzeniu uczestniczyli przedstawiciele lokalnych władz, w tym Wicestarosta Wołomiński Katarzyna Pazio, Zastępca Burmistrza Radzymina Krzysztof Dobrzyński oraz Przewodniczący Rady Miejskiej w Radzyminie Marek Brodziak.

Wręczona nagroda jest wyrazem uznania za wieloletnie zaangażowanie Pana Władysława

w propagowanie wartości patriotycznych oraz jego wkład w edukację historyczną młodzieży.

## Symbol troski o lokalną społeczność

Tytuł „Anioł Stróż Ziemi Wołomińskiej” podkreśla nie tylko działalność edukacyjną, ale również szeroką troskę o rozwój lokalnej społeczności. Działalność Pana Władysława Kolatorskiego od lat przyczynia się do integracji mieszkańców oraz budowania ich świadomości historycznej.

Serdecznie gratulujemy wyróżnienia i dziękujemy za ogromny wkład w rozwój i jedność naszej społeczności.



# Konkurs na Miejską Kartkę Wielkanocną z okazji 550-lecia praw miejskich Radzimina – rozstrzygnięty!

Rok jubileuszowy Radzimina, obchodzony z okazji 550-lecia nadania praw miejskich, obfituje w wyjątkowe wydarzenia, które upamiętniają bogatą historię miasta i budują więź mieszkańców z lokalnym dziedzictwem.

Jednym z takich wydarzeń był Konkurs na Miejską Kartkę Wielkanocną, którego celem było rozwijanie wyobraźni i wrażliwości estetycznej dzieci i młodzieży, a także pielęgnowanie pamięci o wielowiekowej tradycji miejskiej Radzimina. Konkurs stał się również znakomitą okazją do budowania pozytywnej identyfikacji z własnym miastem – szczególnie w tak wyjątkowym, jubileuszowym roku.

Zainteresowanie konkursem przeszło oczekiwania – do organizatorów wpłynęło ponad 200 prac w trzech kategoriach wiekowych. Spośród wszystkich zgłoszeń Komisja Konkursowa wybrała trzy zwycięskie prace, które zostały wykorzystane jako motywy graficzne oficjalnych miejskich kartek wielkanocnych. Kartki zostały powielone i rozesłane wraz z życzeniami od władz miasta do zaprzyjaźnionych samorządów, instytucji i organizacji współpracujących z Gminą Radzimin.

Serdecznie gratulujemy wszystkim laureatom, a także dziękujemy wszystkim uczestnikom za zainteresowanie historią Radzimina i zaangażowanie w twórczy proces. Prace nadesłane na konkurs były niezwykle inspirujące, a ich poziom artystyczny bardzo wysoki.

## Laureaci Konkursu:

### Kategoria 3–6 lat:

- I miejsce – Oskar Koczwaro
- II miejsce – Jan Czarnecki
- III miejsce – Filip Jankowski


### Kategoria 7–10 lat:

- I miejsce – Mikołaj Borowski
- II miejsce – Leon Niś
- III miejsce – Wojciech Filipowicz

### Kategoria 11–15 lat:

- I miejsce – Alicja Dębek
- II miejsce – Natalia Sobotka
- III miejsce – Wiktoria Fluks

Jeszcze raz gratulujemy wszystkim nagrodzonym i dziękujemy za tak liczny udział. Niech ten konkurs stanie się coroczną tradycją, pielęgnującą lokalną tożsamość oraz pasję do twórczości wśród najmłodszych mieszkańców naszej gminy.





**550 Lat Radzymin**  
w sercu Mazowsza

**PROGRAM WYDARZEŃ**

MIESIĄC	DATA	WKRÓTCE
KWIECIEŃ	6.04	OTWARCIE SEZONU WETERAŃSKIEGO
	25-27.04	WIOSENNY PIKNIK
MAJ	3.05	ŚWIĘTO KONSTYTUCJI 3 MAJA: POSADZENIE DĘBU 550-LECIA, PIKNIK RODZINNY
	17.05	ZAWODY TYPU CROSS
	17.05	NOC MUZEÓW
	25.05	GALA BITWA WARSZAWSKA 1920
	31.05	SPLYW KAJAKOWY SZLAKIEM HISTORII GMINY RADZYMIN
CZERWIEC	1.06	PARADA HISTORYCZNA, PIKNIK RODZINNY
	21.06	POWITANIE LATA/ WIANKI
		SILENT DISCO W PARKU CZARTORYSKIEJ SESJA HISTORYCZNA
LIPIEC		LATO W PARKU
SIERPIEŃ	16-17.08	JARMARK ŚREDNIOWIECZNY
	24.08	II TURNIEJ SIATKÓWKI PLAŻOWEJ
WRZESIEŃ	12.09	50/550 WYSTAWA GRZEGORZA BOŃSKIEGO
	13.09	FESTIWAL PIWA I DOBREGO JADŁA
	13.09	RAJD ROWEROWY
		WYCIECZKA ROWEROWA SZLAKIEM HISTORII
PAŹDZIERNIK		RADZYMIŃSKI TRIAL
LISTOPAD	8.11	OLIMPIADA PRZEDSZKOLAKÓW
	10.11	WIECZÓR PATRIOTYCZNY
GRUDZIEŃ		MIEJSKA WIGILIA

Program wciąż się rozszerza! Więcej informacji na stronach: [codziedziedy.radzymin.pl](http://codziedziedy.radzymin.pl) [radzymin.pl](http://radzymin.pl)



## Radzymin pamięta o Konstytucji 3 Maja

234 lata temu Polska uchwaliła Konstytucję 3 Maja – dokument, który stał się symbolem dążeń do wolności, suwerenności i budowy nowoczesnego państwa. To jedna z najważniejszych dat w naszej historii, dlatego serdecznie zapraszamy do wspólnego świętowania i udziału w uroczystościach upamiętniających to wydarzenie.

Obchody rozpoczną się Mszą Świętą w intencji Ojczyzny, która odbędzie się o godzinie 13:00 w Radzymińskiej Kolegiacie. Po jej zakończeniu, przy akompaniamencie Radzymińskiej Orkiestry Dętej, uczestnicy uroczystości wyruszą w przemarszu pod pomnik Tadeusza Kościuszki, gdzie odbędą się oficjalne obchody rocznicowe.

Wyjątkowym elementem tegorocznych uroczystości będzie posadzenie

Dębu 550-lecia – symbolu siły, trwałości i pamięci, upamiętniającego jubileusz 550-lecia nadania praw miejskich Radzyminowi. Drzewo to stanie się żywym pomnikiem historii, przypominając kolejnym pokoleniom o korzeniach miasta i ludziach, którzy je tworzyli.

Tego dnia w miejskim parku czekać będzie wiele atrakcji dla całych rodzin. Najmłodszy będą mogli wziąć udział w grach i zabawach, a dorośli odpocząć w miłej, świątecznej atmosferze. To doskonała okazja, by wspólnie spędzić czas i radośnie uczcić narodowe święto.

Zapraszamy serdecznie do udziału – niech 3 maja będzie dniem refleksji oraz dumy z naszego wspólnego dziedzictwa!

## Společna debata oświatowa w Radzyminie – wspólnie o przyszłości edukacji



Radzymin, 17 stycznia 2025 r. – W Miejskiej Sali Koncertowej odbyła się wyjątkowa Debata Oświatowa, która zgromadziła licznych przedstawicieli lokalnych szkół, władz samorządowych, rodziców oraz uczniów. Spotkanie było odpowiedzią na rosnącą potrzebę otwartego dialogu o wyzwaniach, z jakimi mierzy się edukacja w Gminie Radzymin.

Inicjatywa, zorganizowana przez radne Rady Miejskiej Agnieszkę Kordyzon i Agnieszkę Krawucką, okazała się istotnym krokiem w budowaniu mostów między środowiskiem oświatowym a samorządem lokalnym. Głównym celem debaty było nie tylko zdiagnozowanie problemów, ale przede wszystkim wspólne poszukiwanie konkretnych rozwiązań służących poprawie jakości kształcenia.

W wydarzeniu uczestniczyli zaproszeni goście, wśród których szczególnie miejsce zajęli:

Mazowiecka Kurator Oświaty, Pani Wioletta Krzyżanowska, Pan Dawid Sołomianko, Kierownik Specjalistycznej Poradni Rodzinnej przy Powiatowym Centrum Pomocy Rodzinie w Wołominie. Pani Kurator podzieliła się swoimi refleksjami i doświadczeniami związanymi z funkcjonowaniem szkół w województwie mazowieckim, wskazując na potrzebę długofalowego planowania działań edukacyjnych oraz wzmocnienia pozycji nauczyciela w systemie oświaty.

Z kolei Pan Dawid Sołomianko zwrócił uwagę na rosnące potrzeby w zakresie opieki psychologicznej w szkołach, podkreślając wagę współpracy placówek

edukacyjnych z instytucjami wspierającymi dzieci i młodzież.

Podczas spotkania przedstawiono m.in.:

- wyniki ankiety przeprowadzonej wśród nauczycieli Gminy Radzymin,
- wybrane aspekty dotyczące wsparcia psychologiczno-pedagogicznego uczniów oraz dobrostanu nauczycieli,
- możliwości współpracy szkół z instytucjami działającymi na rzecz edukacji i rodziny.

Debata była także okazją do wymiany opinii, zadawania pytań oraz wyrażenia troski o jakość lokalnej edukacji. Zebrane głosy uczestników zostaną wykorzystane jako punkt

wyjścia do dalszych działań Komisji Oświaty i Kultury Rady Miejskiej oraz do formułowania wniosków w planowaniu polityki edukacyjnej gminy.

– Tylko w atmosferze dialogu, otwartości i wzajemnego zrozumienia możemy wspólnie budować szkołę przyjazną dla wszystkich – uczniów, rodziców i nauczycieli – podkreśliła Agnieszka Kordyzon, przewodnicząca Komisji Oświaty i Kultury.

Na zakończenie organizatorki podziękowały wszystkim uczestnikom za udział i zaangażowanie w dyskusję, a szczególne wyrazy uznania skierowały do gości honorowych – Pani Kurator oraz Pana Dawida Sołomianko – za ich merytoryczny wkład i gotowość do współpracy.



# Radzymin stawia na zdrowie – rozbudowa szpitala coraz bliżej



Centrum Medyczne im. Bitwy Warszawskiej 1920 r. w Radzyminie przygotowuje się do największej inwestycji w swojej historii – rozbudowy o nowoczesny budynek szpitalny.

Zakończono już przygotowanie Programu Funkcjonalno-Użytkowego, który precyzyjnie definiuje zakres przyszłych prac oraz zawiera kosztorys zarówno projektowania, jak i planowanych robót budowlanych. Jest to kluczowy etap, który otwiera drogę do dalszych działań, w tym złożenia

## Radzymińskie Centrum Medyczne w czołówce polskich szpitali

Wywiad z Krzysztofem Jarząbkem, Dyrektorem Centrum Medycznego im. Bitwy Warszawskiej 1920 r. w Radzyminie – SPZZOZ

**Panie Dyrektore, gratulujemy zajęcia 10. miejsca w prestiżowym zestawieniu „Liderzy Zarządzania” organizowanym przez dziennik Rzeczpospolita i BFF Banking Group. Jakie to uczucie znaleźć się w gronie najlepiej zarządzanych szpitali publicznych w Polsce?**

Krzysztof Jarząbek: Wciąż jestem tym przejęty. Kiedy odebrałem laur, natychmiast napisałem do mojego zespołu: „Dobra robota, mamy to!”. Warto podkreślić, że wejście do czołówki to nie tylko ogromne wyróżnienie, ale także potężna motywacja do dalszej pracy.

**Co według Pana najbardziej przyczyniło się do tego sukcesu?**

Krzysztof Jarząbek: W mojej ocenie kluczowe dla naszego sukcesu były trzy elementy. Po pierwsze, polityka zarządzania finansami wprowadzona w 2019 roku, oparta na efektywności i transparentności. Dzięki

zrównoważonemu gospodarowaniu zasobami możemy nie tylko inwestować w rozwój technologiczny, ale także podnosić standardy opieki medycznej. Po drugie, kładę duży nacisk na budowanie pozytywnych relacji między personelem a pacjentami – ich satysfakcja jest dla mnie równie istotna, co osiągnięte wyniki finansowe. Po trzecie, inwestujemy w rozwój naszego zespołu. Organizujemy szkolenia, wdrażamy nowoczesne technologie i stale poprawiamy warunki pracy, aby zapewnić najwyższy poziom usług.

Warto również podkreślić, że jesteśmy jedynym publicznym podmiotem medycznym w powiecie wołomińskim z placówką i filiami w trzech gminach. A już od maja 2025 roku będą to cztery lokalizacje – ale o tym może opowiem innym razem.

**Centrum Medyczne nie zwalnia tempa – nieustannie coś się u Was dzieje, a rozwój następuje w błyskawicznym**

**tempie. Naprawdę tylko pozazdrościć!**

Krzysztof Jarząbek: Dla mnie bardzo ważne jest sprawne zarządzanie, ale równie istotne jest wsłuchiwanie się w potrzeby zdrowotne mieszkańców gminy Radzymin, jak również całego powiatu. Nie chciałbym teraz zdradzać wszystkiego – niektóre „niespodzianki” zostawię na kolejne spotkanie.

**Wracając do prestiżowego rankingu – co wyróżnienie oznacza dla placówki, którą Pan z powodzeniem zarządza od 2019 roku?**

Krzysztof Jarząbek: To nie tylko prestiż, ale przede wszystkim sygnał dla naszych obecnych i przyszłych pacjentów, że trafiają do placówki dobrze zarządzanej, która dba o ich potrzeby. Wierzę, że takie wyróżnienia wzmacniają zaufanie społeczne do naszego Centrum i do działań, które podejmujemy. Dla mnie i mojego zespołu



to także impuls, by nie spoczywać na laurach i nieustannie podnosić standardy.

**Ranking „Liderzy Zarządzania” promuje także dobre praktyki. Czy chciałby Pan podzielić się jakimiś radami dla innych placówek medycznych?**

Krzysztof Jarząbek: Każdy menadżer ma swój własny styl zarządzania, ale uważam, że kluczowe jest inwestowanie w ludzi – zarówno pacjentów, jak i personel. Zadowolony i zmotywowany zespół to fundament sprawnie działającej placówki. Ważna jest również elastyczność w zarządzaniu i szybkie dostosowywanie się do zmieniających warunków. No i oczywiście otwartość na nowe rozwiązania

– zarówno technologiczne, jak i organizacyjne. Trzeba wykorzystywać każdą okazję i każdą szansę, by rozwijać placówkę i podnosić jej standardy.

**Dziękujemy za rozmowę i życzymy dalszych sukcesów.**

Krzysztof Jarząbek: Dziękuję serdecznie.

wniosku o wydanie opinii o celowości inwestycji w systemie IOWISZ. Pozytywna ocena pozwoli na rozpoczęcie procesu realizacji oraz ubieganie się o środki zewnętrzne.

Rozbudowa Centrum Medycznego jest efektem wieloletnich starań i konsekwentnych działań dyrektora placówki, Krzysztofa Jarzabka, który od lat dąży do rozwoju szpitala i poprawy warunków leczenia mieszkańców Radzyna oraz całego regionu.

Nowy budynek, o trzech kondygnacjach naziemnych i jednej podziemnej, zostanie połączony z istniejącym szpitalem i przychodnią za pomocą wygodnych łączników. W podziemiach znajdują się pomieszczenia techniczne, magazynowe i socjalne, z możliwością adaptacji części przestrzeni na schron jako dodatkowy element bezpieczeństwa. Projekt przewiduje ponad 1900 metrów kwadratowych nowej zabudowy, zaprojektowanej z myślą o komforcie pacjentów i sprawnej organizacji pracy zespołu medycznego.

W nowym skrzydle powstaną istotne przestrzenie, takie jak: nowoczesna Izba Przyjęć z niezależnym wejściem, Dział Farmacji, Centralna Sterylizatornia oraz Pracownia Rezonansu Magnetycznego, która po raz pierwszy umożliwi wykonanie tego typu badań na miejscu. Druga pracownia endoskopii pozwoli skrócić kolejki, a nowa kuchnia i zaplecze gospodarcze usprawnią funkcjonowanie szpitala. Powstanie również kaplica – przestrzeń wsparcia duchowego dla pacjentów i ich rodzin.

Na pierwszym piętrze przewidziano Oddział Dzienny Rehabilitacji Dzieci i Rehabilitację Dorosłych z nowoczesną pracownią fizjoterapii. Zaplanowano także kriokomorę – innowacyjną metodę wspierającą leczenie bólu i stanów zapalnych. Drugie piętro zajmie Blok Operacyjny oraz Oddział Chirurgii Onkologicznej i Chirurgii Jednego Dnia, co znacząco zwiększy możliwości leczenia operacyjnego w Radzynie, bez konieczności wyjazdu do dużych ośrodków.

Rozbudowa daje również niepowtarzalną szansę na stworzenie na poziomie -2 schronu lub miejsc dożalnego schronienia (MDS), które zwiększyłyby bezpieczeństwo ludności cywilnej w przypadku wystąpienia kataklizmów lub innych nadzwyczajnych zdarzeń.

Ta inwestycja została zaplanowana z myślą o realnych potrzebach mieszkańców i rozwoju lokalnych usług medycznych. To nie tylko rozbudowa placówki – to ważny krok w kierunku nowoczesnej, bezpiecznej, dostępnej i kompleksowej opieki zdrowotnej w naszej gminie.

# Chwalcie Łąki... Radzymińskie

## Gawęda o płaczącej wsi, utraconym statusie miasta i osadzie sprzed tysięcy lat

*W tym roku Radzimin świętuje 550-lecie posiadania lokacyjnych praw miejskich. Niewiele osób jednak wie, że w naszej gminie jest także miejscowość, która utraciła prawa miejskie stając się najmłodszą spośród podradzymińskich wsi, za to z bardzo starą, aczkolwiek zupełnie zapomnianą historią.*

Nie doceniamy Łąk, ich potencjału i bogatej historii. Położona ok. 5 km na północny zachód od centrum Radzyna i licząca blisko 400 mieszkańców miejscowość bardziej przypomina radzymińskie przedmieście aniżeli typową wieś. Dobre połączenie z miastem zapewnia komunikacja gminna oraz ścieżka pieszo-rowerowa, ułatwiająca dotarcie nie tylko do centrum, ale i w drugą stronę – nad Zalew Zegrzyński. W Łąkach prosperuje dobrze zaopatrzone ogólnospożywcze „Łąkers”, warsztaty samochodowe oraz Niepubliczna Szkoła Podstawowa Praxis, a sołectwo posiada swój plac zabaw, wielofunkcyjne boisko i kontenerową świetlicę.

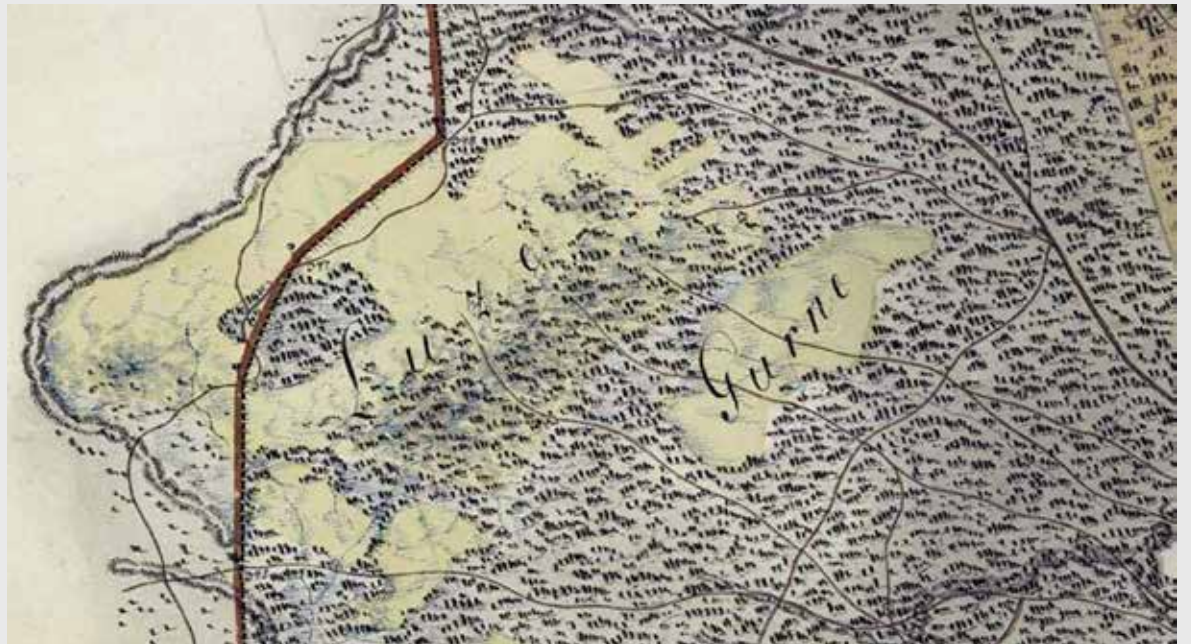
### Za górami, za lasami, nad rzeczką...

Najpiękniejsze wschody i zachody słońca w Gminie Radzimin ogląda się na Łąkach. Bo Łąki to niewątpliwie jedna z najbardziej malowniczych miejscowości w okolicach Radzyna. Kilkaset hektarów otwartych terenów zielonych i użytków rolnych otoczonych lasami, tuż pod miastem, stwarza niepowtarzalną scenę dla rekreacji i wszelkich form aktywności na świeżym powietrzu.

„Ale tu ładnie...” – często słyszę od znajomych – „...ale i tak jakoś... mrocznie” – dopowiadają po namyśle. I trzeba przyznać, że mają rację, bo ta miejscowość naprawdę ma w sobie coś niepokojącego. W istocie bowiem Łąki wcale nie są tym, czym mogą się wydawać na pierwszy rzut oka. Z historycznego punktu widzenia to nawet nie jest wieś, tylko miasto, a ściślej mówiąc część miasta.

Za Wilczymi Górami, za mrocznymi lasami Radzinka, nad rzeczką Łużą, aż po Góry Łużne, lasy ryńsko-arcichowskie oraz bory i błota nieporęcznie rozciągały się owe bagna przepastne, o których wspomina legenda radzymińska, opowiadająca o początkach miasta w XIII wieku.

Prastare bagna i moczary miały swoje tajemnice, wciągając zbłąkanych wędrowców w wir omamów i zwidów. Na Baranach i Załączu często diabła Słupckiego można było spotkać, a na rozstajnych drogach dawno temu zmarłego sąsiada. Straszło dookoła. Wieczorami po miedzach duch mierniczego z latarnką latał, a przez dukty leśne przebiegało coś niewidzialnego, szeleszcząc tuż



obok igliwem i suchymi liśćmi. Tylko na uroczyskach panowała cisza, niezłomna nawet ptasim trelem, a przez to gęsta i upiorna. Za mostkiem, w odłączonym przysiółku pod Dąbkowizną, tak samo zresztą jak pod Beniaminowem lasy były jeszcze bardziej ponure, niż na Aleksandrowie. Stare forty i bunkry zarastały mchem, ale strach, który w nich kiedyś zamieszkał, najwyraźniej nie odszedł z żołnierzami...

Od strony miasta znowuż, na Wilczych Górach czaiły się wilki. A jeśli nie one, to coś gorszego – zjawy podszywające się pod żywych przechodniów. Te lasy szczególnie były nasycone śmiercią – hitlerowcy zostawili w nich nie tylko groby ofiar...

Strach wylewał się na Łąki ze wszystkich stron. Mówiono, że i krzyż, który postawiono pośrodku wsi w 1992 r. z inicjatywy kombatanta pana W. Majewskiego nieprzypadkowo stanął na rozstaju dróg za dawną gajówką. Podobno kiedyś to miejsce oznaczała kapliczka powieszona na drzewie – nie tyle z pobożności, ile z potrzeby obrony. Bo tam, jak szeptano, coś wychodziło na drogę. I wychodzi nadal.

### Łąki Radzymińskie, czyli miejskie błonia

Mieszkańcy chcący dowiedzieć się czegoś więcej o historii wsi ze zdumieniem odkrywają, że na starych mapach próżno szukać Łąk.

Powodem tego bynajmniej nie jest

żadna klątwa ciążyąca nad wsią, ani celowa zmowa milczenia tylko fakt, że przez wieki Łąki pozostawały integralną częścią Radzyna – błoniami miasta, żyjącego głównie z rolnictwa. Z tej przyczyny nie osiedlano się na łąkach miejskich, ponieważ ich zadaniem było dostarczanie trawy na wypas i zapasów siana na zimę.

Począwszy od końca XV w. miejsce to poddawane było mniej lub bardziej intensywnej melioracji i osuszaniu. Kopano rowy, niwelowano teren, zasypywano mokradła, karczowano kępy drzew i krzewów. Na domiar w XIX w. pod topór poszły okoliczne lasy. Dawne bagna i moczary z wolną przekształcały się w podmokłe łąki i grunty orne.

Dopiero gdy w XX w. drobne rolnictwo zaczęło tracić na znaczeniu, zaczęto myśleć, jak inaczej zagospodarować te tereny. Jednym z preferowanych kierunków było utworzenie osiedla letniskowego. W ambitnych planach z okresu II RP, zakładających rozbudowę Radzyna o nową dzielnicę tj. miasto-ogród Radzimek, Łąki stanowiłyby dla niego zaplecze rekreacyjne. Wówczas nikt nie przypuszczał, że tereny będące przez 477 lat częścią miasta zostaną od niego oderwane i przyłączone nie tylko do innej gminy, ale nawet powiatu (!).

### Chwalcie Łąki umajone... i wyzwolone

Łąki jako wieś istnieją dopiero od 73 lat. Za oficjalną datę powstania wsi Łąki możemy uznać 3 maja 1952 roku. Właśnie

w owym dniu spod ręki J. Cyrankiewicza wyszło kilka wiekopomnych aktów prawnych, które w jednej chwili wywróciły do góry nogami funkcjonujący z powodzeniem przez mniej więcej pół tysiąca lat porządek naszego lokalnego świata.

Na mocy Rozporządzenia Prezesa Rady Ministrów (Dz.U. 26 poz. 181 z 1952 r.) półenklawa Łąki została wyłączona z Miasta Radzyna i włączona do Gminy Radzimin z dniem 1 lipca 1952 r.

Na mocy Rozporządzenia Rady Ministrów (Dz.U. 26 poz. 177 i 178 z 1952 r.) wyłączono z Gminy Radzimin gromady: Beniaminów, Rynię i Wólkę Radzymińską i włączono je do Gminy Nieporęt z dniem 1 lipca 1952 r.

Na mocy Rozporządzenia Rady Ministrów (Dz.U. nr 27 poz. 183, 184 i 185 z 1952 r.) zmieniono siedzibę i nazwę Powiatu Radzymińskiego na Wołomin i Powiat Wołomiński, a także utworzono Powiat Nowodworski, do którego włączono m.in. Gminę Nieporęt z dniem 1 lipca 1952 r.

Prawdziwym hitem okazała się jednak Uchwała nr XXXVII/390 Prezydium Wojewódzkiej Rady Narodowej z dnia 4 sierpnia 1952 r., która półenklawę Łąki i enklawę Pod Dąbkowizną włączyła w granice gromady Beniaminów z dniem... 30 czerwca 1952 r. Tym cudownym sposobem oderwana część Radzyna stała się nie tylko wsią Łąki, ale także przeniesiona została do Gminy

→ [Ciąg dalszy na stronie 20](#)

→ Ciąg dalszy ze strony 19

Nieporęt i przyłączona do nowo powstałego Powiatu Nowodworskiego z siedzibą w oddalonym o jakieś 40 km Nowym Dworze Mazowieckim (!).

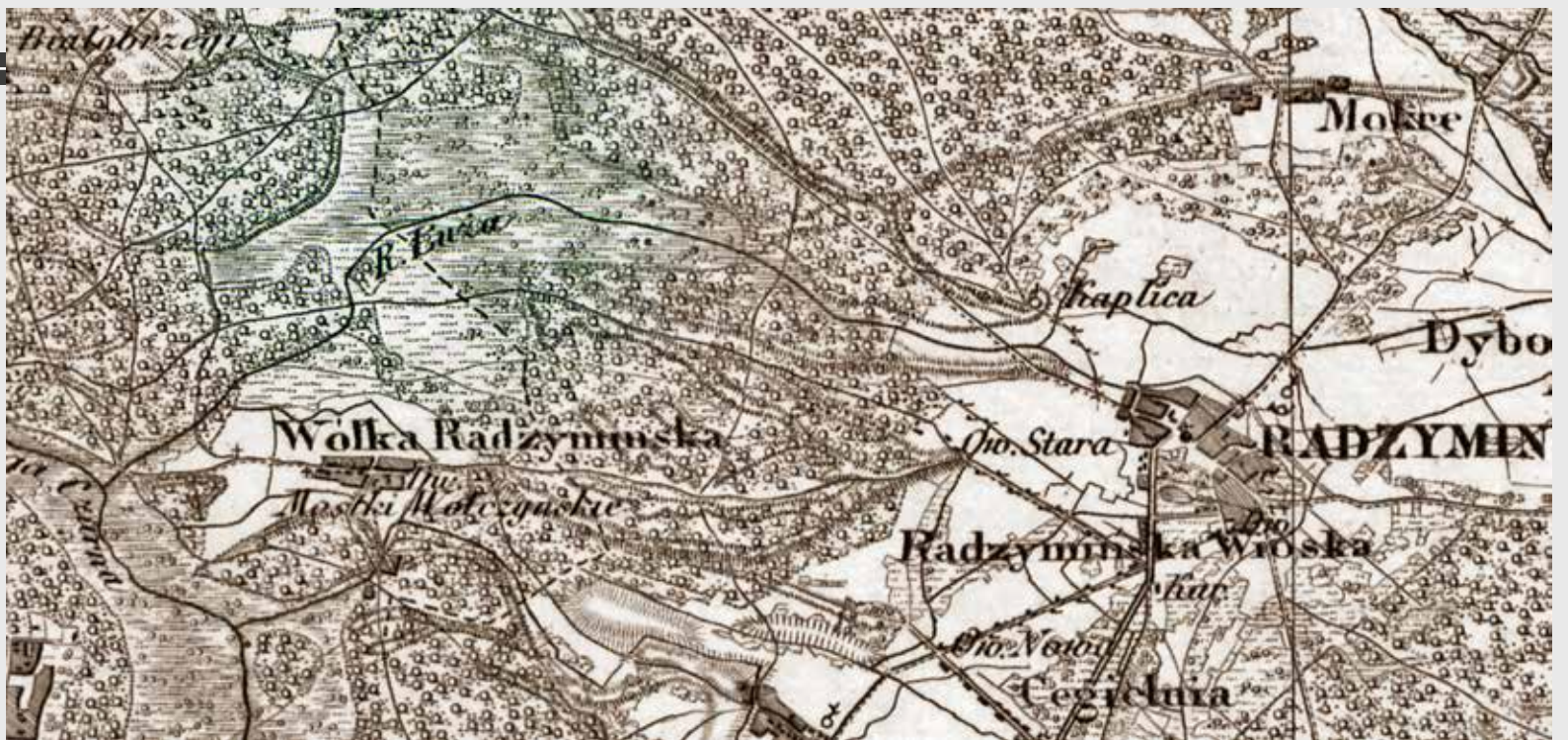
Łąki, jako Załącze, powróciły do gromady Radzymin dopiero z dniem 29 lutego 1956 r. i włączone zostały do Powiatu Wołomińskiego. Gdy w 1973 roku reaktywowano Gminę Radzymin, weszły w jej skład jako sołectwo Łąki.

Chociaż dzieje samej wsi liczą zaledwie kilkadziesiąt lat, z Łakami wiąże się o wiele starsza historia.

## Osada sprzed tysięcy lat

Dzięki dotychczasowym odkryciom archeologicznym wiemy, że osadnictwo na terenie obecnej wsi Łąki sięga czasów prehistorycznych. Pierwsze ślady bytowania ludzi na tym terenie pochodzą z okresu mezolitu – środkowej epoki kamienia, datowanej na okres od ok. 8300 do ok. 4000 lat p.n.e. Wiele interesujących wiadomości o początkach zorganizowanego osadnictwa w Łakach dostarczyły wykopaliska archeologiczne prowadzone na tym terenie w latach 1981–1988 przez ekspedycję Instytutu Archeologii Uniwersytetu Warszawskiego. Badacze odkryli wówczas osadę oraz cmentarzysko kultury trzcinieckiej z wczesnej epoki brązu. Ludność reprezentująca kulturę trzciniecką prowadziła osiadły tryb życia, trudniąc się rolnictwem, hodowlą, zbieractwem i łowiectwem. Posiadała umiejętność wytopu metali, w szczególności brązu, i wytwarzała z niego zarówno narzędzia, broń, jak i ozdoby. Co ciekawe, nadal chętnie korzystała także z narzędzi i wyrobów krzemiennych. Zorganizowane społeczności plemienne zakładały niewielkie osady, wybierając na nie tereny wyżej położone w pobliżu rzek. Budowano chaty słupowe, półziemianki i jamy gospodarcze. Charakterystyczną cechą tej kultury był zróżnicowany obrządek pogrzebowy. Znane są przykłady zarówno pochówków szkieletowych, jak i ciałopalnych, w grobach płaskich, ale i pod kurhanami. Podczas wykopalisk w Łakach ujawniono m.in. relikty chaty słupowej w obrębie osady oraz zniszczone cmentarzysko ciałopalne w pobliżu, a także kilka tysięcy artefaktów, głównie fragmentów ceramiki oraz pozostałości narzędzi i ozdób.

Warto nadmienić, że ludność kultury trzcinieckiej zamieszkiwała praktycznie cały obszar dzisiejszej Gminy Radzymin, o czym może świadczyć ponad setka ujawnionych dotąd stanowisk archeologicznych z nią związanych. Niemniej odkrycia dokonane w Łakach w latach 80. XX wieku wyjątkowo mocno rozpalały wyobraźnię, jeżeli uświadomimy sobie, że pod fundamentami współczesnej zabudowy wsi znajdują się pozostałości chat sprzed ponad 3 tysięcy lat!



Pomyśleć tylko, że w tak zamierzonych czasach, w których Egipcjanie władali faraonowie reprezentujący XX dynastię (powszechnie kojarzeni za sprawą imienia Ramzes), w czasach gdy nie istniał jeszcze Rzym (co najwyżej pierwsze chaty pasterskie na Palatynie), wtedy „na Łakach” żyła już społeczność, która uprawiała ziemię, hodowała zwierzęta, zdobiła gliniane naczynia, wytapiała metalową broń i wierzyła w życie pozagrobowe.

## Zagroda mniej więcej z czasów Mieszka I

Chociaż w opinii niektórych badaczy ludność kręgu kultury trzcinieckiej, która z czasem przekształciła się w kulturę łuzycę, uznawana jest za kolebkę Praszowian, to jednak historycznych początków osadnictwa na terenie obecnych Łąg należy upatrywać w czasach o wiele nam bliższych, a więc w średniowieczu.

Dotychczasowe badania ujawniły ślady obecności człowieka w tym miejscu także po zakończeniu epoki brązu, w okresie kultury łuzycy, jak również w okresie wpływów rzymskich (świadczy o tym odnaleziona przez archeologów żelazna zapinka datowana na pierwsze wieki n.e.). Z naszego punktu widzenia najbardziej interesujące jest jednakże odkrycie na obszarze Łąg relikwii osadnictwa wczesnośredniowiecznego i średniowiecznego. Szczególnie ciekawych informacji w temacie osadnictwa historycznego dostarczyły prace wykopaliskowe przeprowadzone w rejonie ul. Poligonowej, na skraju Łąg w pobliżu granicy z Beniaminowem, dzięki którym dowiedzieliśmy się, że ok. IX–X wieku istniała w tym miejscu osada jednodworcza (składająca się z jednej zagrody).

Można zatem powiedzieć, że pierwszy „łuziak” pojawił się tutaj na pewno już w czasach Mieszka I. Co prawda nie wiemy, czy był stałym mieszkańcem, czy raczej „letnikiem” przebywającym tu samotnie lub z rodziną tylko od wiosny do

jesieni i zajmującym się wypasem żywego inwentarza.

## Pochodzenie nazwy, a legenda...

Długa metryka Łąg zdaje się znajdować odzwierciedlenie w pierwotnej, historycznej nazwie tego miejsca, która brzmiała Łuze albo Łuza.

„Łuza” to zapomniane określenie topograficzne o pochodzeniu słowiańskim, odnoszące się do zagłębienia moczarowego związanego z rzeką. Pochodzi zapewne od „ługu” – jednego z trzech starosłowiańskich rdzeni (obok słów „łęk” i „łęg”), oznaczających podmokłe łąki. „Ług” jako synonim bagna występował w języku staropolskim. „Łuza” odnosiła się do znacznie większego obszaru; rozległe tereny podmokłe nazywano „łuzami” („łuże”).

Wydaje się, że toponim ten, powszechny we wczesnym średniowieczu, stosunkowo szybko wyszedł z użycia, gdyż w późniejszych wiekach był już całkowicie niezrozumiały.

Z dawna zatem obszar dzisiejszych Łąg i Beniaminowa musiał być nazywany Łuzami. Miano Łuze odnosiło się do całej kilkusethektarowej niziny otoczonej wydymami, zajmowanej obecnie przez te dwie wsie. Tożsamą nazwę Łuza otrzymała także przepływająca przez ten teren rzeczka (obecnie zwana Beniaminówką), która niewątpliwie miała swój udział w tworzeniu rozlewisk i moczarów.

Rzeka Łuza zachowała swą starą nazwę niemal do końca XIX w. Większy problem zaczęto mieć z toponimem Łuze, który najprawdopodobniej już w XVIII w. był kompletnie niezrozumiały. Do tego uległ zniekształceniu w skutek procesu fonetycznego zwanego Mazurzeniem, polegającego na wymawianiu głosek zębowych zamiast spółgłosek dźwiękowych.

W efekcie radzymiacy przestali jeździć po sianu na Łuze, a zaczęli „na Łuze”. Łąki na Łuzach stały się łąkami „na

Łuzach” albo „na Łuzie”. A dlaczego jeździmy po sianu na Łuzy, podczas gdy inni zbierają je na łąkach albo łąziskach, jak powszechnie nazywano wówczas w naszym kraju łąki i pastwiska porośnięte niskimi drzewami, krzewami i łozami? Tego już nawet najstarsi radzymiacy nie wiedzieli. – Łuzy od tragedii, od wielkiego nieszczęścia, które dawno temu tam się wydarzyło, a o które pytać się nie trzeba, żeby nie kusić złego – tłumaczyli, jednocześnie ucinając temat.

## Płacząca wieś

Ponuro brzmiąca nazwa Łuzy dość nieoczekiwanie stała się problematyczna mniej więcej w połowie XIX w., kiedy to w całym regionie nasiliły się procesy kolonizacyjne. Praktycznie od końca XVIII w. właściciele coraz bardziej zadłużonych okolicznych dóbr ziemskich upatrywali szansy na poprawę swojej sytuacji ekonomicznej w zagospodarowaniu nieużytków zajmowanych dotąd przez mokradła oraz gruntów pozyskanych w skutek wyprzedania lasów.

W okolicy przybywało osadników olęderskich i kolonistów, a szczególnie aktywnie na tym polu działał właściciel sąsiadujących z Radzyminem dóbr arciechowskich, wybitny agronom Jerzy Beniamin Flatt (1768–1860). Za jego czasów Dąbrowa zmieniła się w wieś Holendry oraz założone zostały nowe kolonie. Jedną z nich była lokacja in cruda radice, a więc „na surowym korzeniu” kolonii na wschodniej rubieży dóbr arciechowskich, tuż przy granicy z łąkami miasta Radzymina. (Ciekawostką może być fakt, że pozostałością dawnego rozgraniczenia między dobrami, a miastem jest wał ziemny, pokrywający się w znacznej mierze z przebiegiem ul. Poligonowej). Jako że lokacja odnosiła się do interesującego nas terenu, łatwo można się domyślić, że z racji położenia kolonię zaczęto nazywać Łuzami względnie na Łuzie, co jednak nie spodobało się flancowanym. Przestraszeni brzmieniem jak kłątwa

zdawkowym podaniem o wielkiej tragedii z przeszłości, nie mogąc inaczej wytłumaczyć sobie pochodzenia tej nazwy jak tylko od „łez” (gwarowo „łuzów”), mocno zaprotestowali przeciwko jej użyciu.

– Łuzy, czyli „Płacząca Wieś”, to nie jest szczęśliwa nazwa dla nowo powstałej osady i jej mieszkańców pragnących zacząć w tym miejscu nowe życie – argumentowali. Nazwę kolonii oficjalnie zmieniono więc na „Benjaminów”, na cześć pana i dobrodzieja, wspomnianego już właściciela dóbr arciechowskich Beniamina Flatta (staruszek wyzionął ducha w Radzyminie w 1860 roku).

Jakkolwiek dla radzymiaków Łuza pozostała Łuza i po dziś dzień trwa spór pomiędzy mieszkańcami Łąg i Beniaminowa o to, która wieś ma prawo do tej nazwy, chociaż obydwie zdają się jej wstydić.

Podkreśliłmy zatem raz jeszcze, że z historycznego punktu widzenia obie miejscowości nie powinny jej się wypierać.

## Problem nazwy Łuzy

Główną spadkobierczynią nazwy Łuzy niewątpliwie jest wieś Łąki, ale udział w jej dziedziczeniu należą się także Beniaminowowi, jako że jest pierwszą wsią założoną na historycznym obszarze zwanym pierwotnie Łuze.

Łąki od początku były częścią osady, a następnie miasta Radzymin (w latach 1475–1952). Na mapach Wojskowego Instytutu Geograficznego z okresu II RP odnaleźć możemy nazwę Łuzy w odniesieniu do rozproszonej zabudowy skupionej wzdłuż obecnej ul. Weteranów. Występuje ona zapewne tylko jako nazwa części Radzymina (podobnie jak np. Letniska Radzymińskie w rejonie obecnej ul. Sasankowej i ul. Księżycowej), gdyż w owym czasie Łuzy nie miały statusu odrębnej miejscowości. Łąki odnaleźć można za to w wykazie przedwojennych ulic Radzymina. W okresie II RP status enklawy miała natomiast

Kolonia Załącze (dzisiejszy przysiółek wsi Łąki z zabudową przy ul. Sasankowej na drugim brzegu Beniaminówki). Łuży wzmiankowane są tylko raz (pod koniec XIX w. jako folwark). Współcześnie nazwę Kolonia Łuży nosi północno-zachodnia część wsi Łąki, do granicy ze wsią Beniaminów.

### Wilcze Góry, Barany, Łużne Góry

Z rejonem Łąk związane są także inne, przywołane już wcześniej nazwy terenu, o których nie sposób nie wspomnieć. Zaczniemy od Wilczych Gór, czyli zalesionego pasma wysokich wydm, rozciągającego się niegdyś pomiędzy Mokrem, Łąkami i Radzyminem. Nazwa wzgórz nie była przypadkowa. Wilki, które w XIX w. i na początku XX w. były plagą w całym regionie, bardzo często w tym miejscu podchodziły do ludzi, do wozów, skakały koniom do gardeł. W drodze na targ nie wystarczała odwaga — trzeba było krzyża i modlitwy, a nade wszystko pochodni.

Kolejne pasmo wydm to Łużne Góry, które w średniowieczu wyznaczały granicę dóbr radzyńskich i ryńskich, a które na przełomie XIX i XX wieku zyskały znaczenie militarne, gdyż oparto o ich linię bryłę carskiego fortu w Beniaminowie. Najwyższym wzniesieniem pasma była wydma zwana Górą Łuzowską, położona na skraju Łąk, patrząc w kierunku Rudy i Borek.

Góry Wilcze i Łużne, znajdujące się w dobrach Radzyminek w okresie II wojny światowej stały się miejscem straceń. Szacuje się, że Niemcy zamordowali tutaj nawet ponad tysiąc osób. W okresie PRL-u Wilcze Góry oraz Góra Łuzowska zniknęły bezpowrotnie z krajobrazu, gdyż zostały wyeksploatowane przez zakłady silikatowe.

Natomiast „Barany” to lokalny toponim odnoszący się do uroczyska oraz gruntów leżących na pograniczu Cegielni i Łąk, na których wypasano owce. Na początku XIX w. w Cegielni prowadzona była owczarnia. (Współczesne plany zakładają utworzenie niejako na Baranach nowego cmentarza, chociaż wdzięczniejszą nazwą dla przyszłej nekropolii, o ile w tym miejscu w ogóle powstanie wydaje się miano Cmentarza na Łuzie).

### Wojenne dzieje radzyńskich Łąk

Można powiedzieć, że wielkie momenty historii rozgrywały się nie tylko na polach Radzymina, ale i na Łąkach Radzyńskich. W dobie Powstania Styczniowego, okolicznymi lasami i drózkami uciekała w stronę Bugu warszawska młodzież przed branką. 30 lipca 1863 r. w rejonie od Mokrego po Wilcze Góry i Łąki rozegrała się powstańcza bitwa. Rozległe, podmokłe łąki radzyńskie przesądziły o umiejscowieniu w Beniaminowie carskiego fortu, który w 1920 r. był jedynym punktem

utrzymanym przez polską obronę. Podczas bitwy pod Radzyminem na Łąkach stacjonowała polska artyleria, potem wkroczyli tu bolszewicy. Aktywnie na terenie Łąk operował Dywizjon Huzarów Śmierci, zapewniając łączność, prowadząc rozpoznanie i siekąc bezlitośnie napotkane patrole wroga. Tereny te były też areną zwycięstwa w dn. 15 VIII 1920 r. „Zaczynało świtać, z łąk jakie otaczają fort Benjaminów, uniosły się gęste opary” – tak poetycko wspominał moment rozpoczęcia natarcia 1 Kompanii 29 Pułku Strzelców Kaniowskich na Dąbkowiznę i bój we mgle na Łąkach mjr Jan Rogowski.

7 września 1939 r. nad Łąkami rozegrał się jeden z akordów bitwy powietrznej, w wyniku której stracony został bombowiec PZL-37 Łoś, odnaleziony nieopodal, pod Wólką Radzyńską. W okresie okupacji aktywną działalność szkoleniową prowadzili tutaj Żołnierze AK spod znaku „Rajskiego Ptaka”, którzy podczas jednej z akcji na Łąkach ukradli Niemcom motocykl. Łąki były też areną ciężkich walk podczas bitwy pancernej stoczonej latem 1944 r., a której pamiątką są nadal dobrze widoczne okopy, stanowiska, transeje radzieckie i niemieckie w lasach okalających miejscowość, szczególnie zaś w lesie przy ul. Weteranów.

### Przywrócić Łąkom historię...

Zmiany krajobrazowe sprawiły, że

prawdopodobnie nie dowiemy się już wielu ciekawych rzeczy z dziejów Łąk. Otwarte pozostają pytania, czy dwa kurhany widniejące jeszcze na przedwojennych mapach należały do kręgu kultury trzcinieckiej, czy pochodziły z okresu wpływów rzymskich? Czy nad Łuzą mogła niegdyś istnieć osada obronna z okresu kultury łużyckiej? A może był tu wczesnośredniowieczny gródek refugialny?

Współczesne Łąki wraz z przyległościami to tereny, które przez stulecia ulegały silnym przekształceniom. Najpierw naturalna erozja i systematyczne wylewy Łuży, potem długotrwała działalność rolna i stopniowe niwelowanie terenu, na koniec melioracja i regulacja koryta rzeczki, która wraz z powstaniem Zalewu Zegrzyńskiego całkowicie zmieniła stosunki wodne i pierwotny charakter całego obszaru. Zniknęły moczary, wyschły torfowiska, stare lasy wycięto, przekształcając w pola, nowe posadzono na terenach wcześniej niezalesionych. Przestały istnieć największe wydmy – od najokazalszych wzniesień Łużnej Góry po Wilcze Góry, wybrane przez cegielnię silikatową. Wraz z postępującą urbanizacją Radzymina degradacji uległa rzeczka Łuża, stając się kanałem melioracyjnym, swego czasu nazywanym pogardliwie „Smródka”, a obecnie Beniaminówką, co wydaje się wyjątkowo niesprawiedliwe.

Wskutek „reform administracyjnych”

poczynionych w PRL-u, przy okazji likwidacji Powiatu Radzyńskiego i zmiany granic samego miasta Radzymina, rozerwane zostały wielowiekowe związki pomiędzy miejscowościami i integralność terytorialna dawnej ziemi radzyńskiej, symbolem czego stała się nowa granica gmin i powiatów wytyczona pomiędzy Łąkami i Beniaminowem, która obowiązuje do dziś.

W wyniku sztucznych podziałów mieszkańcy Łąk chodzą na grzyby do Radzymina, bo lasy rozciągające się wzdłuż ul. Weteranów (grunty dawnego majątku Radzyminek) pozostały w granicach miejskich, wraz z powstałą najpóźniej Rejentówką.

Ostatnia zmiana granic wsi Łąki dokonała się w 2014 r. na mocy rozporządzenia Rady Ministrów z dnia 31 lipca 2013 r. (Dz. U. z 2013 r. poz. 869), kiedy to na wniosek mieszkańców przysiółek Łąk graniczący z Wólką Radzyńską został do niej przyłączony. W efekcie Łąki, Gmina Radzymin i Powiat Wołomiński utraciły 41 ha terytorium na rzecz Gminy Nieporęt i Powiatu Legińskiego...

### Przeszłości już nie zmienimy.

Ale może warto byłoby przywrócić do zbiorowej pamięci pierwotną nazwę rzeczki Łuża, toponimy Wilcze oraz Łużne Góry i w ten sposób zwrócić tej okolicy namiastkę jej długiej historii?

Rafał S. Lewandowski

# Radzymin dumny z historii – obchody Narodowego Święta Niepodległości

11 listopada to dzień szczególny dla wszystkich Polaków. Data odzyskania niepodległości po 123 latach zaborów jest symbolem wolności, dumy i niezłomności ducha narodowego.

W Radzyminie, miejscu z bogatą historią patriotyczną, mieszkańcy wspólnie uczcili 106. rocznicę tego historycznego wydarzenia.

### Patriotyzm w słowach i czynach

Obchody rozpoczęły się od uroczystej Mszy Świętej w intencji Ojczyzny w Radzyńskiej Kolegiacie. Następnie uczestnicy wzięli udział w przemarszu na plac przy pomniku Tadeusza Kościuszki, gdzie odbyła się oficjalna część uroczystości.

Podczas wydarzenia Burmistrz Radzymina Krzysztof Chaciński w swoim przemówieniu przypomniał o współczesnym wymiarze patriotyzmu:

– *Historia nie wymaga od nas dziś tak wiele jak od naszych przodków. Nie musimy składać ofiary z naszego*

*życia, nie musimy przelewać krwi. Naszym jedynym obowiązkiem jest być patriotą. Patriotyzm nie jest pravicowy ani lewicowy – jest uniwersalny. Każdy z nas ma do tego prawo, ale jednocześnie to obowiązek każdego z nas.*

Poseł Piotr Uściński podkreślił wagę pamięci o tych, którzy walczyli o wolność:

– *Dzisiaj wspominamy tych, którzy na przestrzeni dziejów oddawali życie i przelewali krew, byśmy mogli żyć w wolnym kraju. Jesteśmy dumni z naszej ponad 1000-letniej historii i z tego, że jesteśmy Polakami.*

Z kolei Marta Rajchert, Członkini Zarządu Powiatu Wołomińskiego, zaznaczyła, jak ważne jest pielęgnowanie zdobytej wolności:

– *Nasi przodkowie przez 123 lata*

*pielęgnowali w sobie patriotyzm i miłość do Ojczyzny. Naszym obowiązkiem dzisiaj jest to, aby o tych bohaterach tamtych dni pamiętać i aby tę wolność szanować. Pamiętajmy, że wolność nie jest nam dana raz na zawsze.*

Przewodniczący Rady Miejskiej w Radzyminie Marek Brodziak zachęcał do wspólnego działania na rzecz silnej Polski:

– *Mamy wolną Polskę, kraj, w którym każdy obywatel może wyrażać swój patriotyzm na różne sposoby. (...) Tylko od nas zależy, czy będziemy krajem silnym, stabilnym i nowoczesnym.*

### Uroczystości pełne wzruszeń i radości

Na placu przy pomniku Tadeusza Kościuszki odbyły się główne



uroczystości. Wciągnięcie flagi na maszt przez uczniów I LO PUL w Wołominie, odczytanie Apelu Pamięci oraz występ Radzyńskiej Orkiestry Dętej nadały wydarzeniu podniosły charakter. Podczas obchodów druhowie z Ochotniczych Straży Pożarnych w Radzyminie zostali uhonorowani medalami „Zasłużony dla Pożarnictwa”.

Po części oficjalnej mieszkańcy mieli

okazję zintegrować się przy wspólnym śpiewaniu pieśni patriotycznych i degustacji harcerek grochówki. Nie zabrakło również chwili refleksji podczas składania wieńców pod pomnikiem. Obchody zgromadziły licznych mieszkańców, którzy w atmosferze dumy i wdzięczności wspólnie celebrowali narodowe święto. Dziękujemy wszystkim za obecność i zaangażowanie.



# Radzymiński Teatr Opera Modern

*Za nami zapierające dech w piersiach prapremiera i premiera spektaklu pod tytułem „Trzeba to sobie jasno powiedzieć”. Spektakl wejdzie na stałe do repertuaru Miejskiej Sali Koncertowej w Radziminie.*

Teatr Opera MODERN to autorski teatr pozainstytucjonalny założony w 2017 roku przez Jerzego Lacha, który jest reżyserem wszystkich spektakli. Teatr realizuje współczesne przedstawienia łączące różne gatunki: dramaty, operę, spektakle muzyczne i plenerowe. Jerzy Lach zamieszkał niedawno na terenie sąsiedniej Gminy Dąbrówka i odkąd się pojawił, nawiązał współpracę z Biblioteką Miasta i Gminy Radzimin. Ta współpraca zaowocowała plenerowym pokazem spektaklu pt. „Makbet idzie na wojnę” w ostatnią sobotę czerwca 2024 roku w parku Czartoryskiej w Radziminie. A jesienią ubiegłego roku Jerzy Lach pod auspicjami radzymińskiej biblioteki rozpoczął przygotowania przedstawienia, do udziału w którym zaprosił mieszkańców Gminy Radzimin. Na jego anons odpowiedzieli Katarzyna Konopko-Walkowiak, Marzena Kusak i Rafał Wojciechowski. Dołączyli do nich Brygida Turowska, aktorka warszawskiego Teatru RAMPA, Krzysztof Kucucha, który swoją przygodę z teatrem zaczął wiele lat temu w radzymińskim amatorskim Teatrze PARADOKS i Albert Lach, aktor, który już ma na swoim koncie wiele kreacji aktorskich,

w ubiegłym roku wystąpił w sztuce „Makbet idzie na wojnę”, a prywatnie jest synem reżysera.

W zapowiedziach można było przeczytać, że „Trzeba to sobie jasno powiedzieć” to spektakl pełen ironicznych a zarazem tragicznych scen, opowiadający o współczesnej, polskiej rodzinie, skłóconej, podzielonej przez polityków „na lewą i prawą stronę”, bo – jak śpiewa Kazik w piosence Arahja – „... lewa strona nigdy się nie budzi, a prawa nigdy nie zasypia”. Akcja dramatu rozgrywa się podczas uroczystości związanej z obchodami urodzin Syna. Matka próbuje łagodzić konflikty, które wybuchają między Ojcem „liberałem”, a Wujem – prawicowym konserwatystą. Syn szuka swojej tożsamości, rozdarty między miłością Matki, a pogrążonym w swoim świecie Ojcem – emerytowanym dyrektorem teatru. Ciotka, pogrążona w żałobie po zmarłych rodzicach, przez cały czas pielęgnuje w sobie żal do brata (Ojciec), by w końcu wylać z siebie gorycz z powodu braku zainteresowania ze strony brata śmiercią ich rodziców.

Rzeczywiście, przedstawienie koncentruje się na polskiej rodzinie, jej życiu, relacjach między jej członkami,

trudnościach w porozumiewaniu się z uwagi na różnice poglądów, różnice międzypokoleniowe, nieumiejętność wyrażenia swoich emocji, przekazania drugiej osobie prawdy o swoich potrzebach. Scenariusz jest znakomity, sztuka doskonale wyreżyserowana, świetnie zagrana: chapeau bas dla scenarzysty i reżysera (w jednej osobie) oraz aktorów!

Każdy z widzów, którzy mieli już możliwość obejrzenia spektaklu, sam wyrobił sobie własne zdanie na temat tego, co zobaczył. Zapewne zapamiętał, zwrócił uwagę na co innego. Nie będziemy się tutaj rozpisywać o tym, co się zadziało – czytający te słowa, jeśli zechcą, będą mogli się sami przekonać i ocenić, bo okazji do tego będzie jeszcze kilka. Do wakacji Sztuka będzie zagrana w Miejskiej Sali Koncertowej w Radziminie jeszcze co najmniej trzy razy. Będzie ją można także zobaczyć w Serocku (22 kwietnia), w Wyszkowie (27 kwietnia), a Wieliszewie (24 maja) i w Łochowie (w czerwcu). Prosimy śledzić informacje publikowane na portalu [cogdziekiedy.radzimin.pl](http://cogdziekiedy.radzimin.pl) oraz stronach internetowych ośrodków wymienionych wyżej miast.

*Oprac. Artur Laskowski*

## Sukces Ogólnopolskiego Festiwalu Piosenki Rozrywkowej FALA

Jesienią ubiegłego roku Radzimin stał się centrum muzyki rozrywkowej dzięki Ogólnopolskiemu Festiwalowi Piosenki Rozrywkowej FALA, zorganizowanemu przez Paulinę Jankowską i Jakuba Czerniec przy zaangażowaniu finansowym i organizacyjnym Biblioteki Publicznej Miasta i Gminy Radzimin. Festiwal, który odbył się w Miejskiej Sali Koncertowej w Radziminie, miał na celu promocję młodych talentów i stworzenie dla nich przestrzeni do artystycznego rozwoju.

Chętni do udziału zgłaszali się online, a ich nagrania poddano preselekcji. Spośród zgłoszonych ponad 200 uczestników wyłoniono niemal 180 osób, które w dniach 21–22 września wzięły udział w przesłuchaniach na żywo. Występy oceniało profesjonalne jury w składzie: Sylwia Przetak, Bracia Parzychowscy oraz Joanna Krejzler.

Zwieńczeniem festiwalu była Gala Finałowa, która odbyła się 28 września. Rozpoczął ją koncert laureatów, podczas którego publiczność mogła podziwiać zwycięskie występy. Następnie wręczono nagrody w różnych kategoriach. Organizatorzy zadbałi o profesjonalny

przebieg wydarzenia, co zostało docenione w licznych podziękowaniach i pozytywnych opiniach na stronie festiwalu w mediach społecznościowych. Nie zabrakło również słodkiego akcentu – na zakończenie gali na uczestników i gości czekał tort.

Festiwal FALA organizowany był po raz drugi, przy czym w 2023 roku miał zasięg mazowiecki, a w 2024 - ogólnopolski. Stworzył platformę do spotkania się osób o młodych, jak i już dojrzałych, rozwiniętych talentach, oferując im nie tylko możliwość zaprezentowania się, ale także wsparcie w dalszej, artystycznej drodze. Zainteresowanie wydarzeniem, które rośnie z roku na rok, dowodzi, że pomysł na festiwal i sposób jego realizacji były dobre. Festiwal okazał się sukcesem i zyskuje na znaczeniu odkisając wyraźny ślad na mapie i w kalendarzu polskich festiwali muzyki rozrywkowej.

Trzecią edycję festiwalu we wrześniu 2025 roku uświetnią swoją obecnością Anna Karwan i Marek Kościukiewicz, a całość zwieńczy koncert Anny Karwan. Szczegóły już wkrótce na [cogdziekiedy.radzimin.pl](http://cogdziekiedy.radzimin.pl). Zapraszamy!





# Trzecia odsłona konkursu fotograficznego „Migawki z Radzymina” za nami!

Niezmiernie cieszy nas, że z roku na rok przybywa osób, które chcą pokazywać Radzymin ze swojego punktu widzenia. To dzięki uczestnikom konkursu ponownie odkrywamy miasto i jego okolice, zauważamy nowe miejsca, dostrzegamy urocze zakątki, przypominamy sobie już opatrzone i dobrze znane kadry – jednak zawsze jest to indywidualne, wyjątkowe spojrzenie autora fotografii.

Pierwszy konkurs „Migawki z Radzymina” zorganizowaliśmy w 2022 roku, chcąc zintegrować środowiska osób pasjonujących się fotografią, ale również z potrzeby tworzenia kolekcji fotograficznych obrazów dokumentujących naszą okolicę. Pierwsze kroki stawialiśmy wspólnie dosyć nieśmiało, uważnie obserwując kadry, które do nas docierały. Z każdym rokiem liczba uczestników konkursu powiększała się. Jesteśmy przekonani, że nasz konkurs nadal będzie rozwijał się w przyszłych latach, i już dziś zapraszamy do udziału w jego kolejnych edycjach.

## Zwycięscy i wyróżnieni w tegorocznej edycji konkursu „Migawki z Radzymina”:

- Grand Prix zdobył Jakub Wysocki. Nagrodę Burmistrza Radzymina otrzymała Barbara Szyłobryt za zdjęcie „Głodny gołąb”.
- Nagrodę w kategorii Ludzie otrzymał Zdzisław Iwanicki za zdjęcie „Sprzedawca węgla”.
- Nagrodę w kategorii Natura otrzymał Paweł Kocik za zdjęcie „Arciechów”.
- Nagrodę w kategorii Miejsce otrzymała Zofia Kapińska za zdjęcie „21924”.
- Nagrodę Publiczności otrzymała Inga Sołtys za zdjęcie „Wpatrzeni”
- Wyróżnienia otrzymali Artur Należyty oraz Inga Sołtys

Otwierając wystawę „Migawki z Radzymina – edycja 3” świętowaliśmy również pięciolecie działalności Galerii Piwniczka. To właśnie 17 listopada

2019 roku otworzyliśmy pierwszą wystawę. Nie lada wyzwaniem było stworzenie od podstaw miejsca, które przyciągnie nie tylko odbiorców naszych wystaw, ale również zachęci artystów do prezentowania swojej twórczości właśnie u nas. Dziś z dumą możemy stwierdzić, że sprostaliśmy temu wyzwaniu. W ciągu tych niełatwych lat budowania naszej społeczności, mierzenia się z wieloma trudnościami, również sytuacją pandemiczną, która zablokowała na długo nasze działania, zorganizowaliśmy 37 wystaw, na których prezentowaliśmy twórczość blisko 100 artystów. Dlatego chcemy serdecznie podziękować wszystkim Państwu za zaufanie, jakim nas obdarzyliście, za Waszą obecność u nas i za nieustające słowa wsparcia. To miejsce istnieje dzięki Waszej obecności!

Zamykając 2024 rok, przygotowujemy się do otwarcia kolejnego, który zapowiada się bardzo ciekawie. Rozpoczynamy 11 stycznia wystawą

fotografii Artura Należytego laureata 2 edycji konkursu „Migawki z Radzymina”. Następnie planujemy wystawy indywidualne i zbiorowe, na których będziemy prezentować inne dziedziny sztuk wizualnych, takie jak malarstwo czy rzeźba. 8 marca otworzymy czwartą już edycję wystawy „Kobiety o kobietach”, na której pokażemy prace artystek wizualnych poruszających w swojej twórczości tematykę związaną z kobiecością, macierzyństwem, cielesnością czy odnoszące się do sytuacji kobiet we współczesnym świecie. Punktem łączącym poszczególne edycje jest również różnorodność nie tylko pod względem formalnym, ale również środowiskowym.

Wybrane nagrodzone zdjęcia z konkursu można oglądać w fotoplastykonie w Parku Miejskim w centrum Radzymina.

**Magdalena Karłowicz**  
Kuratorka Galerii Piwniczka  
fot. Artur Należyty



## Bieg z PAZUREM – Radzymin pokonał przeszkody!

23 marca 2025 roku w Radzyminie odbyła się pierwsza edycja miejskiego biegu przeszkodowego „Bieg z PAZUREM”. Wydarzenie przyciągnęło zarówno dorosłych, jak i dzieci, oferując uczestnikom niezapomniane sportowe wyzwania na urozmaiconej trasie.

Główna trasa dla dorosłych liczyła około 6 kilometrów i obejmowała kilkadziesiąt przeszkód, zarówno naturalnych, jak i stworzonych z miejskiej infrastruktury. Uczestnicy musieli zmierzyć się m.in. ze wspinaczkami linowymi, pokonywaniem ścian oraz błotnistymi przeprawami. Trasa wymagała siły, wytrzymałości i sprytu. Stopień trudności przeszkód był dostosowany do osób o dobrej kondycji fizycznej, a w przypadku trudności istniała możliwość wykonania zadań zastępczych. Dopuszczalne było również wzajemne pomaganie sobie na trasie, co sprzyjało integracji i budowało sportowego ducha.

Dla najmłodszych przygotowano specjalne biegi na dystansach od 600 do 1600 metrów, dostosowane do różnych grup wiekowych:

**KRASNALE (4-6 LAT): 600 m**

– proste i zabawne przeszkody.

**MALUCHY (7-8 LAT): 800 m**

– nieco większe wyzwania.

**ŚREDNIAKI (9-11 LAT): 1000 m**

– przeszkody wymagające zręczności.

**MŁODZIEŻ (12-15 LAT): 1600 m**

– poważne wyzwania dla młodych sportowców.

Każde dziecko na mecie otrzymało pamiątkowy medal, a na trasie mogło liczyć na wsparcie wolontariuszy oraz, w przypadku najmłodszych, na pomoc rodziców lub opiekunów. Wszyscy uczestnicy otrzymali bogate pakiety startowe, w tym pamiątkową koszulkę oraz wyjątkowy medal, zaprojektowany z okazji 550. rocznicy nadania Radzyminowi praw miejskich. Na medalu widniał plan miasta oraz jego okolic, co podkreślało lokalny charakter wydarzenia.

Po ukończeniu biegu na zawodników czekał posiłek regeneracyjny oraz strefa relaksu z muzyką i dodatkowymi atrakcjami, co pozwoliło uczestnikom odpocząć i podzielić się wrażeniami.

Organizatorem wydarzenia był Radzyński Ośrodek Kultury i Sportu oraz Fundacja na rzecz Rozwoju Polskiego Sportu, przy współpracy z Gminą Radzymin. Bieg spotkał się z dużym zainteresowaniem mieszkańców i biegaczy z całego regionu, co pozwala przypuszczać, że „Bieg z PAZUREM” na stałe wpisze się w kalendarz sportowych imprez Radzymina.

# Turniej Eliminacyjny do Mistrzostw Europy U17 Kobiet w Radzyminie!

W Radzyńskiej hali ROKiS odbył się prestiżowy Turniej Eliminacyjny do Mistrzostw Europy Kobiet do lat 17.



Polska, jako gospodarz, miała okazję rywalizować na własnym terenie, a Radzyński Ośrodek Kultury i Sportu został wybrany przez Związek Piłki Ręcznej w Polsce na organizatora tego wydarzenia. Młode Białe-Czerwone zmierzyły się kolejno z reprezentacjami Finlandii, Litwy oraz Izraela.

## Przebieg rywalizacji

**Mecz otwarcia:** Polki pewnie pokonały Finlandię

wynikiem 35:24.

**Drugie spotkanie:** W sobotnim starciu Litwa również nie sprostowała Polkom, które zwyciężyły wynikiem 34:25.

**Decydujący mecz:** Pomimo przegranej w ostatnim meczu z Izraelem (27:26), reprezentacja Polski zapewniła sobie awans z pierwszego miejsca w grupie.

Te wyniki sprawiły, że jeszcze przed ostatnim

meczem Białe-Czerwone były pewne awansu na Mistrzostwa Europy Kobiet U17 w 2025 roku. Drugie miejsce premiowane awansem przypadło Litwie.

Gratulujemy reprezentacji Polski i Litwy osiągniętego sukcesu!

## Lokalny akcent

Na szczególne wyróżnienie zasługują dwie zawodniczki z Gminy Radzymin – Sara Czumaj i Julia Litwiniuk, reprezentantki KPR ROKiS Radzymin. Dzięki swojej ciężkiej pracy i zaangażowaniu z dumą reprezentowały gminę w turnieju.

## Hala ROKiS – przestrzeń dla wielkich wydarzeń

Zrewitalizowana hala ROKiS po raz kolejny potwierdziła swoją gotowość do goszczenia wydarzeń sportowych o międzynarodowej randze. Mamy nadzieję, że to prestiżowe wydarzenie otworzy drogę do organizacji kolejnych turniejów i imprez sportowych w Radzyminie.

Serdeczne gratulacje dla reprezentacji Polski, a także wielkie brawa dla naszych lokalnych zawodniczek! Radzymin może być dumny z ich osiągnięć.



Nowy podmiot na sportowej mapie Gminy Radzymin

# – Akademia Piłkarska „Talent”

Wysłuchując się w głosy mieszkańców Gminy Radzymin i wychodząc naprzeciw ich oczekiwaniom, stworzyliśmy pod koniec ubiegłego roku nowe, profesjonalne miejsce do nauczania piłki nożnej dla dzieci. Metodologia naszego projektu oparta jest na kompleksowości oraz nauczaniu w ramach periodyzacji taktycznej. We wstępnej fazie edukacji zapoznaliśmy chłopców z fundamentami gry, aby wzmocnić ich świadomość oraz pewność siebie na boisku. Chcąc zachować odpowiedni charakter i intensywność zajęć, trenujemy w małych grupach. Pozwala to naszym trenerom na szczegółowe zwracanie uwagi na nauczanie elementów technicznych. Zważywszy naturalnie na wiek naszych podopiecznych, podczas zajęć nie może zabraknąć także dobrej zabawy.

Drużyny AP Talent uczestniczą cyklicznie w rozgrywkach ligowych, turniejach, festiwalach gier oraz rozgrywają mecze kontrolne, by sukcesywnie się rozwijać. Jako Akademia Piłkarska „Talent” chcemy nie tylko prowadzić cykliczne szkolenie piłkarskie, ale również inicjować wydarzenia sportowe w naszej gminie oraz aktywizować sportowo jej mieszkańców.

W połowie grudnia zorganizowaliśmy pierwsze takie wydarzenie a była nim pierwsza halowa edycja Turnieju Mikołajkowego dla dzieci. Patronat nad wydarzeniem objął Burmistrz Radzymina Krzysztof Chaciński, a wsparcia organizacyjnego udzielił Radzyński Ośrodek Kultury i Sportu. Na parkiecie nie zabrakło sportowych emocji. W turnieju wystąpili zresztą ze świetnym skutkiem m.in. dwie drużyny naszych młodych zdolnych radzyńskich piłkarzy. Dekoracji uczestników dokonali osobiście wspomniany Burmistrz Radzymina Krzysztof Chaciński oraz wielki entuzjasta i przyjaciel sportu Radny Rady Miejskiej w Radzyminie Wiesław Solarz.

Przed nami już niebawem kolejne turnieje i inne wydarzenia sportowe. Wiosną w ramach „Dnia z Talentem” zaprosimy młodzież, a przede wszystkim dzieci z naszej gminy do rywalizacji w turnieju umiejętności indywidualnych oraz zmaganiach w turnieju holenderskim. Emocji z pewnością nie zabraknie. Korzystając z okazji, już dziś serdecznie zapraszamy na te wydarzenia!

*Ze sportowym pozdrowieniem,  
Tomasz Wąsik  
Akademia Piłkarska „Talent”*

# Sezon z wilczym pazurem

Dla koszykarskiej watahy Wilków Radzymin sezon 2024/2025 był pełen sportowych wyzwań, niezapomnianych emocji oraz walki do ostatniego gwizdka.



Drużyna seniorska, rywalizująca w 3. lidze mężczyzn WOZKosz, awansowała do fazy mistrzowskiej. Dzieci i młodzież z Akademii Koszykówki także znakomicie radziły sobie w rozgrywkach. A na zakończenie sezonu Radzymin czeka wielkie koszykarskie wydarzenie.

Koszykówka i koszykarska wataha to niewątpliwie jeden ze znaków rozpoznawczych Radzymina

i powód do dumy lokalnej społeczności. Widać to było podczas każdego meczu 3. ligi rozgrywanego przez Wilki na własnym parkiecie w hali ROKiS, gdy kibice żywiołowo dopingowali swoich zawodników.

„Jestem naprawdę zadowolony z tego sezonu” – mówi trener Wojciech Jurkiewicz. „Pięte miejsce w trzeciej lidze to największe osiągnięcie w historii radzyńskiej koszykówki. Coraz

lepiej wygląda też Akademia, której zawodnicy debiutowali w drużynie seniorskiej. Kończąc sezon z drużyną U14, która jako pierwsza w historii klubu może zakończyć rozgrywki dodatnim bilansem” – dodaje.

Trener Tomasz Prażmowski, który pracuje z zawodnikami U11 i U15 oraz asystuje Wojciechowi Jurkiewiczowi w 3LM, podkreśla, że świetna atmosfera, sukcesy i rzetelna praca to bilans sezonu, który na długo pozostanie w pamięci. „Duma z podopiecznych miesza się z ekscytacją na myśl o przyszłości i kolejnych emocjonujących wyzwaniach trenerskich” – zaznacza.

Bartłomiej Rajchert, prezes Fundacji Dobry Ludzie, która prowadzi projekt koszykarski Wilki Radzymin, mówi o postępach, jakie przez ostatnie miesiące poczynili zawodnicy, i przyznaje, że to najlepszy jak dotąd czas koszykarskiej watahy. „Tak udany sezon nie może się zakończyć bez wyjątkowego podsumowania. Chcemy też podziękować naszym kibicom za wspaniałe doping i już 11 maja zapraszamy wszystkich mieszkańców Radzymina i okolic na Niedzielę z Koszykówką. Będą konkursy, turnieje i zabawy, koszykarskie gwiazdy i fantastyczna zabawa” – zapowiada prezes Rajchert.

Szczegóły wydarzenia poznamy wkrótce!